

令和4年8月3日からの大雨に係る
関係省庁災害対策会議
議 事 次 第

日時：令和4年8月5日（金）14：00～
場所：合同庁舎8号館3階 災害対策本部会議室

1. 今後の気象の見通し
2. 被害状況及び各省庁の対応状況等について
3. 二之湯内閣府特命担当大臣（防災）発言

8月3日から5日にかけての大雨について

(東北地方から北陸地方にかけての記録的な大雨)

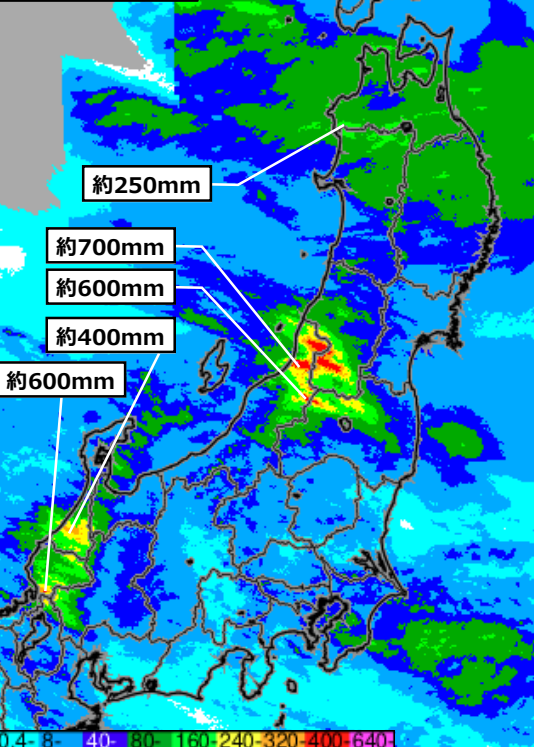
1 気象庁

日本海の低気圧が3日に東北地方を横断し、低気圧に伴う前線が4日にかけて北陸地方へ南下して停滞。5日には本州南岸まで南下した。低気圧や前線に向かって高気圧の縁をまわる空気や、台風第6号を起源とする暖かく湿った空気が流れ込んだため、北日本から西日本では5日にかけて大気の状態が非常に不安定となった。

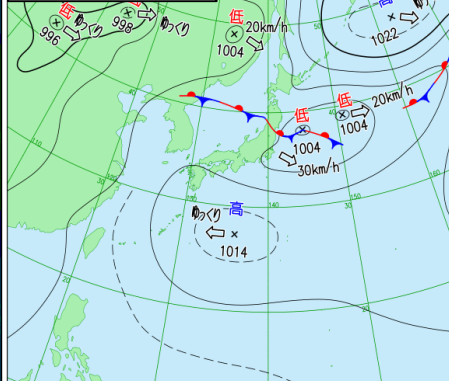
3日は低気圧近傍の青森県・秋田県で線状降水帯が発生し、昼過ぎにかけて東北北部で大雨となった。3日昼過ぎからは北陸地方や東北南部で雷を伴った猛烈な雨が断続的に降った。特に新潟県と山形県では、解析雨量による総雨量が600mmを超えるなどの記録的な大雨となり、記録的短時間大雨情報を計22回発表した。また、複数の線状降水帯が発生した。4日から5日にかけては、北陸西部で断続的に猛烈な雨が降り、福井県、石川県等で記録的短時間大雨情報を多数発表した。

今回の大雨では、複数のアメダス観測地点で従来の1時間雨量や24時間雨量の記録を更新した。また、気象庁では今回の一連の大雨において、山形県と新潟県に大雨特別警報を発表した。

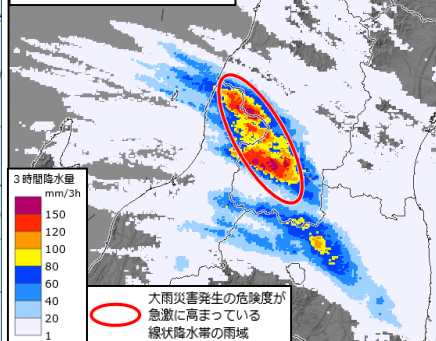
72時間解析雨量
(8月5日9時)



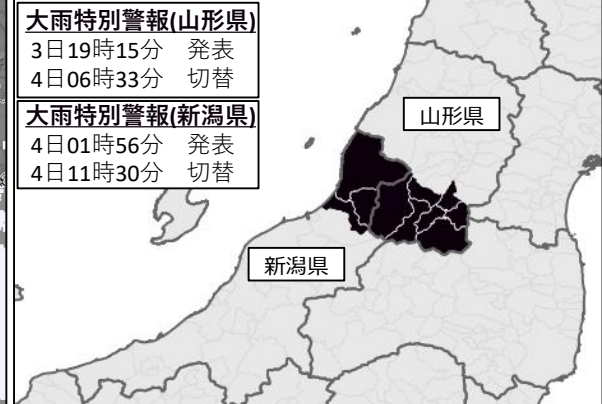
実況天気図
(8月3日21時)



3時間解析雨量
8月3日18:20
(山形県・新潟県)



大雨特別警報を発表した市町村



大雨特別警報(山形県)
 3日19時15分 発表
 4日06時33分 切替

大雨特別警報(新潟県)
 4日01時56分 発表
 4日11時30分 切替

1時間降水量の期間最大値 (8月1日～5日9時) ※: 観測史上1位の値を更新 24時間降水量の期間最大値 (8月1日～5日9時) ※: 観測史上1位の値を更新

順位	都道府県	市町村	地点	期間最大値	
				mm	年月日 時分(まで)
1	新潟県	岩船郡関川村	下関(シモセキ)	※ 149.0	2022/08/04 02:03
2	石川県	白山市	白山河内(ハクサンカワチ)	※ 108.0	2022/08/04 05:15
3	新潟県	村上市	三面(ミオモテ)	※ 94.5	2022/08/03 12:04
4	新潟県	胎内市	中条(ナカジョウ)	※ 92.0	2022/08/04 05:09
5	青森県	西津軽郡深浦町	深浦(フカウラ)*	※ 91.5	2022/08/03 07:26
6	石川県	白山市	白山白峰(ハクサンシラミネ)	※ 91.0	2022/08/04 10:48
7	新潟県	上越市	安塚(ヤスツカ)	※ 85.0	2022/08/04 16:07
8	秋田県	山本郡八峰町	八森(ハチモリ)	※ 72.5	2022/08/03 08:08
〃	山形県	長井市	長井(ナガイ)	※ 72.5	2022/08/03 18:42
10	福井県	南条郡南越前町	今庄(イマジョウ)	※ 71.0	2022/08/05 09:00

順位	都道府県	市町村	地点	期間最大値	
				mm	年月日 時分(まで)
1	新潟県	岩船郡関川村	下関(シモセキ)	※ 560.0	2022/08/04 06:20
2	新潟県	村上市	高根(タカネ)	※ 410.0	2022/08/04 06:30
3	石川県	白山市	白山河内(ハクサンカワチ)	※ 397.0	2022/08/04 17:30
4	福井県	南条郡南越前町	今庄(イマジョウ)	※ 392.0	2022/08/05 09:00
5	福島県	耶麻郡北塩原村	松原(ヒバラ)	※ 314.5	2022/08/04 07:40
6	福島県	福島市	鷺倉(ワシクラ)	※ 313.0	2022/08/04 08:50
7	山形県	西置賜郡飯豊町	高峰(タカミネ)	※ 306.5	2022/08/04 06:50
8	新潟県	胎内市	中条(ナカジョウ)	※ 288.5	2022/08/04 06:00
9	山形県	西置賜郡小国町	小国(オグニ)	※ 281.5	2022/08/04 06:20
10	石川県	白山市	白山白峰(ハクサンシラミネ)	※ 276.0	2022/08/04 19:00

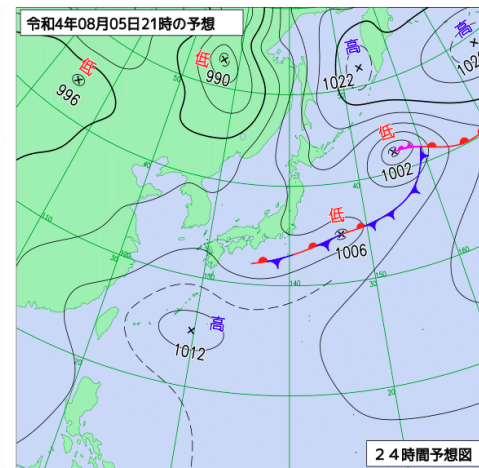
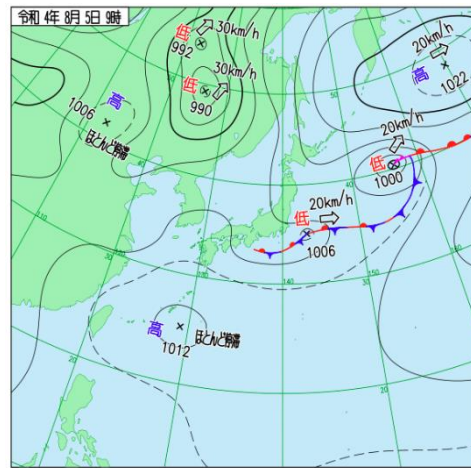
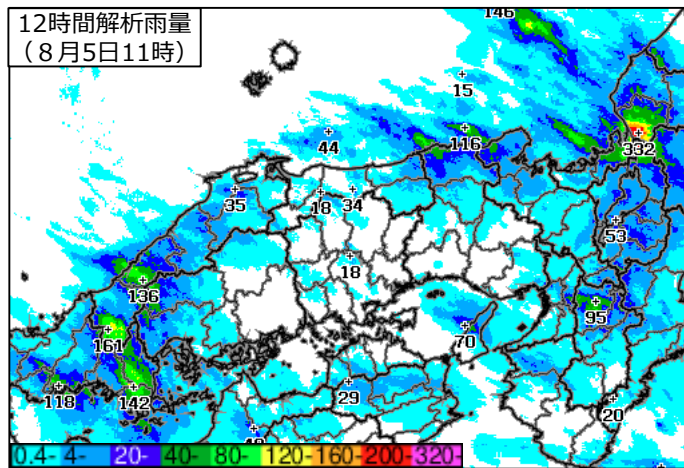
大気不安定による大雨について

(土砂災害、河川の増水や氾濫、低い土地の浸水に厳重に警戒)

＜概況＞前線は日本の南に南下し、上空には強い寒気が流れ込んでいる。大気の状態が非常に不安定となっており、西日本では雷を伴った猛烈な雨の降っているところがある。

＜今後の見通し＞5日は、上空に強い寒気が流れ込んで大気の状態が非常に不安定となり、西日本や東日本を中心に、局地的に雷を伴った非常に激しい雨が降る。6日12時までの24時間予想雨量は、東海地方100ミリ、関東甲信地方、北陸地方、近畿地方、中国地方、九州北部地方80ミリ。

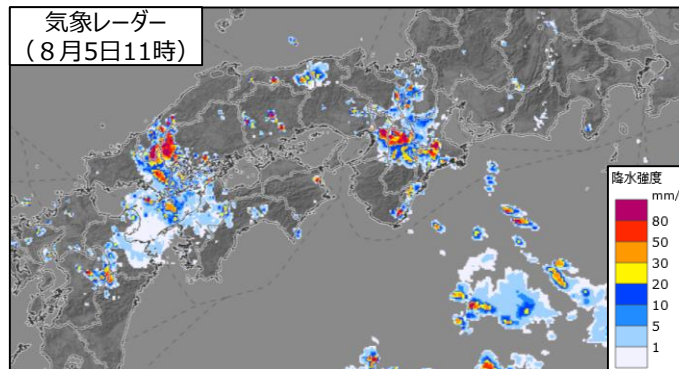
＜防災事項＞これまでの大雨により地盤の緩んでいるところがある。西日本や東日本を中心に土砂災害、河川の増水や氾濫、低い土地の浸水に厳重に警戒。落雷や竜巻などの激しい突風に注意。西日本では気温が上昇するため、熱中症にも注意。

 12時間解析雨量
(8月5日11時)

【大雨の見通し】(単位:ミリメートル)

地域	6日12時までの24時間雨量
北海道地方	60
東北地方	40
関東甲信地方	80
北陸地方	80
東海地方	100
近畿地方	80
中国地方	80
九州北部地方	80

記録的短時間大雨情報の発表状況 (5日)

5日04:50	福井県南越前町付近	約 80ミリ
5日06:10	福井県南越前町付近	約 80ミリ
5日06:20	福井県敦賀市付近	約 80ミリ
5日06:30	滋賀県長浜市付近	約 90ミリ
5日08:50	福井県南越前町新井	83ミリ
5日08:50	福井県南越前町付近	約 80ミリ
5日09:50	島根県津和野町付近	約100ミリ
5日10:00	島根県吉賀町付近	約100ミリ

 気象レーダー
(8月5日11時)

【大雨の警報級となる可能性のある期間】

日	時	5日			7日	8日
		12~18	18~6	6~24		
北海道地方	大雨					
東北地方	大雨					
関東甲信地方	大雨					
北陸地方	大雨					
東海地方	大雨					
近畿地方	大雨					
中国地方	大雨					
九州北部地方	大雨					

(黄色:可能性がある、赤色:可能性が高い)

3 消防庁

令和4年8月3日からの大雨による被害及び 消防機関等の対応状況（第8報）

（これは速報であり、数値等は今後も変わることがある。）

令和4年8月5日（金）12時00分
消防庁災害対策本部
※下線部は前回からの変更箇所

1 気象の状況（気象庁情報）

・顕著な大雨に関する全般気象情報

8月3日 7時59分 発表 青森県
8月3日 8時29分 発表 青森県、秋田県
8月3日 13時09分 発表 山形県、新潟県
8月3日 18時09分 発表 新潟県
8月3日 18時29分 発表 山形県、新潟県
8月4日 9時39分 発表 福井県

・大雨特別警報

8月3日 19時15分 発表 山形県（米沢市、南陽市、高畠町、川西町、長井市、飯豊町）
8月4日 1時56分 発表 新潟県（村上市、関川村）
8月4日 2時41分 発表 山形県（小国町）
8月4日 4時05分 発表 新潟県（胎内市）
8月4日 6時33分 発表 山形県（米沢市、南陽市、高畠町、川西町、長井市、飯豊町、小国町）
大雨警報に切替え
8月4日 9時30分 新潟県（村上市）大雨警報に切替え
8月4日 11時30分 新潟県（関川村、胎内市）大雨警報に切替え

2 被害の状況

(1) 人的・住家被害

都道府県	人的被害						住家被害						
	死者	うち 災害関連死者	行方 不明者	負傷者			合計	全壊	半壊	一部 破損	床上 浸水	床下 浸水	合計
				重傷	軽傷	小計							
人	人	人	人	人	人	人	棟	棟	棟	棟	棟	棟	
青森県										6	15	58	79
岩手県											9	28	37
秋田県											3	24	27
山形県			1				1				10	15	25
福島県											10	44	54
新潟県				1	1	2	2				24	73	97
石川県					2	2	2			1	33	219	253
福井県											10	15	25
合計			1	1	3	4	5			7	114	476	597

※山形県（飯豊町）の行方不明者1人については、(2)その他の被害（山形県飯豊町）の行方不明者1人と同一である。

※新潟県（村上市）の重傷1人については、(2)その他の被害（新潟県村上市）の重傷1人と同一である。

(2) その他の被害（消防本部情報等）

【岩手県】

- 8月3日 一戸町において、付近を見てくると言って外出した1人が帰らないとの通報あり
→岩手県消防防災ヘリコプターにて捜索活動を実施
→二戸地区広域行政事務組合消防本部及び地元消防団にて対応中

【山形県】

- 8月3日 飯豊町においてNTT回線が不通。地域衛星回線（LASCOM）により通信可能
→NTT回線は解消済み

飯豊町の大巻橋が崩落し、車が流された通報あり

→車両発見できず（行方不明者1人）

→西置賜行政組合消防本部にて対応中

- ・ 8月4日 小国町（2地区11世帯）において、道路冠水により孤立が発生

→解消済み

村山市において、通行人から最上川に人のようなものが流れていると通報あり

→村山市消防本部から山形県消防防災航空隊へ出動要請

→誤報と判明

【福島県】

- ・ 8月3日 北塩原村（小野川地区及び同地区内のホテル）中ノ沢川の越水により孤立集落（11棟及び利用客・従業員）が発生

→喜多方地方広域市町村圏組合消防本部への出動要請なし

→解消済み

- ・ 8月4日 西会津町（弥生集落）において、孤立（3世帯3人）が発生

→喜多方地方広域市町村圏組合消防本部から福島県消防防災航空隊へ出動要請

西会津町（弥平四郎集落）において、1人の孤立が発生

→喜多方地方広域市町村圏組合消防本部から福島県消防防災航空隊へ出動要請

【新潟県】

- ・ 8月3日 村上市（山北地区）において、土砂崩れに乗用車が巻き込まれる事案が発生

→重機により救出済み（2名）

- ・ 8月4日 村上市において、道路冠水により自動車を取り残される救助事案（5件）が発生

→村上市消防本部にて対応

→救出済み（軽傷3人）

村上市（小岩内地区）において、土砂崩れが発生し住宅に流れ込み1人が巻き込まれる事案が発生

→救出済み（重傷1人）

関川村（女川地区）において、土砂崩れにより孤立が発生

→村上市消防本部にて対応

→解消済み（負傷者なし）

関川村（金丸地区）において、道路冠水及び橋の崩落により孤立が発生

→解消済み（負傷者なし）

胎内市において、床上浸水により救助事案が発生

→救出済み（負傷者なし）

【石川県】

- ・ 8月4日 小松市（北浅井町）において、冠水により福祉施設から救助要請あり

→救出済み（負傷者なし）

小松市（中ノ峠地区）において、滓上川の越水により孤立（30世帯）が発生

→救出済み（負傷者なし）

【福井県】

- ・ 8月4日 勝山市（牛ヶ谷）において、森林組合の2人が山で作業中に土砂崩れにより下山ができなくなったとの通報あり

→勝山市消防本部にて対応

→救出済み（負傷者なし）

- ・ 8月5日 南越前町において、冠水により一般住宅（1棟）から救助要請あり

→南越消防組合消防本部から福井県消防防災航空隊へ出動要請

→福井県消防防災ヘリコプターにより救出済み（負傷者なし）

3 避難指示等の状況

都道府県	警戒レベル5 緊急安全確保					警戒レベル4 避難指示				
	市	町	村	世帯	人数	市	町	村	世帯	人数
	青森県							1		229
山形県							2			
福島県							1	1	478	1,028
新潟県						1			79	276
石川県						2			51,163	112,259
福井県						4	1		62,718	163,072
滋賀県						1			2,665	6,686
合計						8	5	1	117,332	283,765

4 都道府県における災害対策本部等の設置状況

(1) 災害対策本部

- 【青森県】 8月3日 6時30分 設置
- 【山形県】 8月3日 19時15分 設置
- 【新潟県】 8月4日 1時56分 設置
- 【石川県】 8月4日 12時00分 設置
- 【福井県】 8月5日 10時30分 設置
- 【岐阜県】 8月4日 8時50分 設置 → 8月4日 21時00分 廃止
8月5日 6時20分 設置 → 8月5日 10時30分 廃止

(2) その他の警戒体制等

- 【設置】 岩手県、秋田県、福島県、富山県、岐阜県、滋賀県、奈良県、島根県、広島県、山口県
- 【廃止】 京都府

5 地元消防機関の対応

- 8月4日 8時43分 岩手県消防防災ヘリコプターにより、岩手県一戸町の安否不明者事案の捜索活動を実施
- 11時01分 新潟県消防防災ヘリコプターにより、新潟県関川村（女川地区）の孤立地区確認のため、村上市消防本部隊員2名を輸送
- 14時51分 山形県消防防災ヘリコプターにより、山形県村山市の捜索事案の活動を実施
- 8月5日 6時45分 石川県消防防災ヘリコプターにより、情報収集等の活動を実施
- 8時45分 福井県消防防災ヘリコプターにより、情報収集等の活動を実施
- 10時51分 新潟県消防防災ヘリコプターにより、新潟県村上市の猿田ダムへ物資搬送中
- 11時04分 福井県消防防災ヘリコプターにより、福井県南越前町の救助活動を実施
- 11時15分 福島県消防防災ヘリコプターにより、福島県西会津町の孤立集落事案の活動を実施中
- 11時49分 石川県消防防災ヘリコプターにより、情報収集等の活動を実施中

6 県内応援消防本部の活動

【新潟県】

- 8月4日 2時50分 新潟県相互応援協定に基づき、村上市消防本部が新潟市消防局及び新発田地域広域事務組合消防本部へ出動要請
- 4時30分 下越ブロックのうち五泉市消防本部、阿賀野市消防本部に出動要請
- 4時35分 新発田地域広域事務組合消防本部（救助隊1）が村上市に到着
- 5時37分 新潟市消防局（指揮隊1、救助隊2）が村上市に到着

- 6時50分 新潟市消防局（救助隊3、後方支援隊3）が村上市に到着
- 7時00分 五泉市消防本部（救助隊1）が村上市に到着
- 8時28分 阿賀野市消防本部（救助隊1）が村上市に到着
- 18時40分 全隊活動終了し引揚げ

【石川県】

- 8月4日 16時00分 石川県消防広域応援協定に基づき、小松市消防本部が金沢市消防局、津幡町消防本部、かほく市消防本部、白山野々市広域消防本部に出動要請
- 17時20分 白山野々市広域消防本部（救助隊1）が小松市に到着
- 17時52分 金沢市消防局（指揮隊1、消火隊1、救助隊1）が小松市に到着
- 18時02分 かほく市消防本部（消火隊1）が小松市に到着
- 18時15分 津幡町消防本部（救助隊1、後方支援隊1）が小松市に到着
- 18時20分 金沢市消防局（後方支援隊2）が小松市に到着
- 18時59分 金沢市消防局（後方支援隊1）が小松市に到着
- 22時40分 全隊活動終了し引揚げ

7 消防庁の対応

- 8月3日 19時15分 国民保護・防災部長を長とする消防庁災害対策本部を設置（第2次応急体制）
- 19時18分 大雨特別警報が発表された山形県に対し適切な対応及び被害報告について要請
- 8月4日 2時00分 大雨特別警報が発表された新潟県に対し適切な対応及び被害報告について要請

問い合わせ先 消防庁災害対策本部 TEL 03-5253-7527 FAX 03-5253-7537

※ 数値等は全て速報値のため、
今後変更される可能性があります。

昨日（3日）から、前線の影響で東北地方の日本海側や北陸地方を中心に複数の線状降水帯が発生。記録的な大雨によって河川氾濫等の被害が発生。

概要	新潟県	本日（4日）0630、新潟県知事から陸上自衛隊第30普通科連隊長（新発田・新潟県新発田市）に対し、村上市内において冠水等により住宅に取り残された住民等の救助に係る災害派遣要請があり、同時刻受理。
	山形県	本日（4日）0830、山形県知事から陸上自衛隊第6師団長（神町・山形県東根市）に対し、飯豊町内における給水支援について災害派遣要請があり、同時刻受理。
	石川県	本日（4日）1700、石川県知事から陸上自衛隊第10師団長（守山・愛知県名古屋市）に対し、小松市中海町及びその周辺における人命救助に係る災害派遣要請があり、同時刻受理。
活動実績	新潟県	<ol style="list-style-type: none"> 人命救助 村上市内において安否確認を実施（陸上自衛隊第30普通科連隊（新発田・新潟県新発田市）） 情報収集等 UH-60×1機が情報収集を実施（航空自衛隊新潟救難隊（新潟・新潟県新潟市）） 新潟県庁等に連絡員（LO）を派遣（陸上自衛隊第30普通科連隊（新発田・新潟県新発田市）等）
	山形県	<ol style="list-style-type: none"> 給水支援 飯豊町内（飯豊町民総合センターあ～す、西部地区公民館）において給水支援を実施（陸上自衛隊第20普通科連隊（神町・山形県東根市）） 情報収集等 UH-1×1機が映像伝送を実施（陸上自衛隊東北方面航空隊（霞目・宮城県仙台市）） UH-1×1機が情報収集を実施（陸上自衛隊第6飛行隊（神町・山形県東根市）） 山形県庁等に連絡員（LO）を派遣（陸上自衛隊第20普通科連隊（神町・山形県東根市）等）
	石川県	<ol style="list-style-type: none"> 人命救助 浸水地域である小松市中海町において安否確認を実施（陸上自衛隊第14普通科連隊（金沢・石川県金沢市）） 情報収集等 石川県庁等に連絡員（LO）を派遣（陸上自衛隊第14普通科連隊（金沢・石川県金沢市）等）
	福島県	<ol style="list-style-type: none"> 情報収集等 福島県庁等に連絡員（LO）を派遣（陸上自衛隊第44普通科連隊（福島・福島県福島市））
	福井県	<ol style="list-style-type: none"> 情報収集等 大野市役所等に連絡員（LO）を派遣（陸上自衛隊第14普通科連隊（金沢・石川県金沢市））

位置関係図



活動写真



6 総務省

令和4年8月5日(金) 12:00 現在
総務省

8月3日からの大雨による被害状況等について (第6報)

I 被害状況

1. 通信関係

	事業者(サービス名)	被害状況等
固定 (注1)	NTT 東日本	<ul style="list-style-type: none"> 通信ビルの被害情報なし 中継回線：2回線 <ul style="list-style-type: none"> 米沢—喜多方間：片系断 関川—越後荒川間：片系断 ※中継回線については冗長化しており、通信ビル間の通信に支障なし。 ※山形県及び新潟県の一部地域にて通信ビルから先の加入者回線に支障あり。 ※飯豊町役場の回線復旧済み。 法人契約の6回線に支障あり。 ※中継回線の切断 ○その他サービス 専用線サービス：6回線
	NTT 西日本	<ul style="list-style-type: none"> 通信ビル及び中継回線の被害情報なし ※石川県の一部地域にて通信ビルから先の加入者回線に支障あり。
	NTT コミュニケーションズ	<ul style="list-style-type: none"> 法人契約の41回線に支障あり。 ※中継回線の切断 ○その他サービス 専用線サービス：41回線
	KDDI	<ul style="list-style-type: none"> 被害情報なし
	ソフトバンク	<ul style="list-style-type: none"> 被害情報なし
携帯電話等 (注2)	NTT ドコモ	<ul style="list-style-type: none"> 4市町の一部エリアに支障あり。 ※支障エリアを含む自治体は以下のとおり 山形県(3市町) <ul style="list-style-type: none"> 米沢市、小国町、飯豊町 福島県(1市) <ul style="list-style-type: none"> 喜多方市 ※役場エリアに支障なし。 ※合計8→6局停波(内訳) 山形県 6→4局、福島県 2局
	KDDI (au)	<ul style="list-style-type: none"> エリア支障なし。 ※合計5局停波(内訳) 山形県 5局

ソフトバンク	<ul style="list-style-type: none"> ・ 1町の一部エリアに支障あり。 ※支障エリアを含む自治体は以下のとおり。 山形県（1町） 小国町 ※役場エリアに支障なし。 ※合計 2 → 1局停波 （内訳） 山形県 2 → 1局
楽天モバイル	<ul style="list-style-type: none"> ・ 復旧済み

(注1) 事業者が把握可能な通信ビルの被害情報を記載。「被害情報なし」であっても、通信ビルから利用者宅の設備（電柱や通信ケーブル等）の罹災により固定電話等が利用できない場合がある。

(注2) 主な停波原因は停電及び伝送路断。「役場エリア」とは、市町村役場（本庁舎）をカバーするエリア。

○防災行政無線

- ・ 道府県防災行政無線：被害情報なし

- ・ 市町村防災行政無線：被害情報なし

(注) 自治体が把握可能な範囲の情報を記載。

<電波利用料>

8月4日（木）、及び5日（金）、災害救助法の適用を受けた地域を告知先とする無線局免許人に対し、電波利用料債権の催促状及び督促状の送付を停止する措置を実施。

2. 放送関係

<地上波（テレビ・ラジオ）>

被害情報なし

<ケーブルテレビ>

地域	事業者名	原因	影響世帯数	現状
石川県白山市の一部	（株）あさがおテレビ	土砂崩落による伝送路の断線	6世帯	停波中

<コミュニティ放送>

被害情報なし

3. 郵政関係

<窓口業務関係>

- ・ 114局（青森県1局、山形県31局、福島県3局、新潟県21局、石川県58局）で窓口業務を休止。

<配達業務関係>

- ・ 大雨に伴う道路事情、航空便の欠航、鉄道コンテナ便の運休等の影響により、北海道、青森県、岩手県、秋田県、山形県、新潟県、石川県及び福井県の一部地域で引受又は配達となる郵便物、ゆうパック等の一部に遅れが発生。

Ⅱ 総務省の対応状況

○ 8月3日(水)19時15分、大臣官房総務課に情報連絡室を設置

○ 総務省災害対策用移動通信機器等の貸与状況

貸出自治体	貸出機器	台数	(参考) 事業者等貸出数
山形県飯豊町	携帯電話	—	5
	スマートフォン	—	5

○ リエゾン派遣

- ・通信サービス等の確保に関しては、8月4日(木)MIC-TEAM（災害時テレコム支援チーム）として、職員計4名を山形県、新潟県に派遣。

Ⅲ 事業者等の対応状況

1. 通信関係

(1) リエゾン派遣状況

- ・NTT東日本
山形県、飯豊町
- ・KDDI
山形県

(2) 車載型基地局、移動電源車、可搬型発電機等の稼働状況

- ・NTTドコモ
可搬型基地局 1台、可搬型発電機 2台（山形県小国町）
- ・KDDI
車載型基地局 3台、可搬型基地局 2台（山形県小国町）
- ・ソフトバンク
可搬型発電機 1台、移動電源車 1台、衛星エントランス回線 1台（山形県小国町）

2. 放送関係

(1) NHK

災害救助法が適用された区域内において、半壊、半焼又は床上浸水以上の程度の被害を受けた建物の放送受信契約について、令和4年8月から令和4年9月まで（2か月間）の放送受信料を免除。

(2) (一社)衛星放送協会・スカパーJ S A T (株)

災害救助法が適用された地域の加入者を対象に、専用フリーダイヤルを設置し、加入者から申し出があり、被災状況によって視聴が困難と認められた場合に、視聴料等を免除。

(3) (株)WOWOW

災害救助法が適用された地域の加入者を対象に、専用フリーダイヤルを設置し、視聴不能による視聴料免除等に係る質問について、個別に対応。

3. 郵政関係

<日本郵政グループ>

災害救助法が適用された地域（山形県(米沢市、寒河江市、長井市、南陽市、西村山郡大江町、東置賜郡高畠町、東置賜郡川西町、西置賜郡小国町、西置賜郡白鷹町、西置賜郡飯豊町)及び新潟県(村上市、胎内市、岩船郡関川村))の被災者を対象として、8月4日(木)から9月5日(月)まで、貯金及び保険に関する非常取扱いを実施。

- ・通帳・証書等や印章をなくした被災者の貯金等の非常取扱い等

- ・かんぽ生命の保険契約及び簡易生命保険契約に関する保険料の払込猶予期間の延伸（最長6か月間）、保険金の支払い等の非常取扱い

4. 避難所等支援

○携帯電話等貸出状況（再掲：上記Ⅱ「(参考)事業者貸出数」)

・NTT ドコモ

携帯電話 5台、スマートフォン 5台

大臣官房総務課防災・調整係 電話 03-5253-5090 F A X 03-5253-5091
--

令和4年8月5日 11:30
文 部 科 学 省

8月3日からの大雨による被害情報(第4報)

※これは速報であり、数値等は今後も変わることがある。

※下線部は、前回からの変更箇所。

1. 気象の概要(気象庁情報)

・記録的な豪雨により、大雨特別警報を発表。

山形県(8月3日19:15、8月4日1:56、2:41)

新潟県(8月4日1:56、4:13)

2. 文部科学省関係の被害情報(8月5日10時00分時点)

(1) 人的被害情報 ※学校管理下

・現時点で被害報告なし。引き続き情報収集中。

(2) 物的被害情報

都道府県名	国立学校 施設(校)	公立学校 施設(校)	私立学校 施設(校)	社会教育・体育・ 文化施設等(施 設)	文化財等(件)	独立行政法人等 (施設)	計
岩手県		<u>4</u>		<u>7</u>			<u>11</u>
山形県	<u>1</u>	1		2			<u>4</u>
福島県		3					3
新潟県		<u>8</u>			<u>4</u>		<u>12</u>
石川県				<u>1</u>			<u>1</u>
福井県	1						1
計	<u>2</u>	<u>16</u>		<u>10</u>	<u>4</u>		<u>32</u>
6県		小 中 高 特別	<u>5</u> <u>3</u> 7 1	社教 青少 社体	1 2 7	重文(建)	<u>2</u>
	大学	2				史跡 ほか	1 <u>1</u>

主な被害状況: 床上浸水、法面崩壊、校庭への土砂流入等

(3) 休校・短縮授業となっている学校等

都道府県名	国立学校施設(校)		公立学校施設(校)		私立学校施設(校)		社会教育・体育・文化施設等(施設)		文化財等(件)		独立行政法人等(施設)		計	
	休校	短縮	休校	短縮	休校	短縮	休館	短縮	休館	短縮	休館	短縮	休校等	短縮
山形県							1						1	
計							1						1	
1県							1							

(4) 避難所となっている学校等

都道府県名	国立学校施設(校)	公立学校施設(校)	私立学校施設(校)	社会教育・体育・文化施設等(施設)	文化財等(件)	独立行政法人等(施設)	計
山形県				4			4
福島県		1					1
新潟県		4					4
石川県		31					31
計		36		4			40
4県		小中高 24 8 4		社教 4			

3. 文部科学省等の対応

<文部科学省>

【省内の体制整備等】

- ・文部科学省災害情報連絡室(室長:参事官(施設防災担当))を設置。(令和4年8月3日19時15分)
- ・全国の国立大学法人、関係都道府県の教育委員会、公私立大学に対し、児童生徒等の安全確保と文教施設の被害状況の把握、二次災害防止を要請。(令和4年8月3日21時30分、8月4日4時11分、10時10分)

[その他]

・全国の各都道府県、指定都市、中核市の子育て支援担当部局に対し、子ども・子育て支援新制度における利用者負担額や利用定員の弾力化に対する配慮について、内閣府及び厚生労働省と連名で事務連絡を発出。(令和4年8月4日)

<国立研究開発法人 防災科学技術研究所>

・防災科学技術研究所内に災害連絡室を設置。(令和4年8月4日～)

・「防災クロスビュー: bosaiXview 令和4年8月3日からの大雨」を開設。(令和4年8月4日)

<https://xview.bosai.go.jp/view/index.html?appid=5829af591586440db56af0f92f01e755>

4. 今後の対応

・引き続き、教育委員会等の関係機関と連携を密にしつつ、被害状況の収集に努める。

<担当> 文教施設企画・防災部参事官(施設防災担当)付

参事官補佐 塩野谷 和寛 (内線3674)

防災調整係長 平根 真一 (内線2290)

企画係長 桜井 梨那 (内線2319)

電話:(代表)03-5253-4111 (直通)03-6734-2290

夜間・休日:080-1204-7049

8月3日からの大雨に伴う被害について (8月5日(金) 11:00時点 <第5報>)

令和4年8月5日
経済産業省

- 経済産業省では、8月3日(水) 19:15に災害連絡室を設置。
- 現時点で把握している経済産業省関連の被害状況は以下のとおり。

1. 電力

- 11:00時点の停電状況。

<停電状況>

新潟県 約70戸(村上市及び関川村)

- ・道路冠水や土砂崩れにより立ち入りが出来ない箇所があり、停電が継続
- ・当該箇所については、東北電力と自治体が連携のうえ、早期復旧に向け対応中

- 電力需給について、問題なし。

2. ガス

- 新潟県関川村において、民家が浸水しLPガスの容器が流出している模様と連絡あり。流出本数は不明であり、現在確認中。

- 都市ガス、熱供給事業について、被害情報なし。

- LPガスについて、被害情報なし。

3. 高圧ガス・火薬類

- 福井県勝山市において、高圧ガス容器(酸素ガス3m³(20L)容器2本(1本は充瓶、1本は空瓶))が流出。現在確認中。

- 鉱山及び火薬関係での被害情報なし。

4. 製油所・油槽所、SS

- 製油所・油槽所について、被害情報なし。

- 山形県東置賜郡川西町の川西SSにて、浸水により休業中。再開の目途は未定。

5. コンビニ

- 避難及び浸水等の影響により一部店舗が休業中。

6. 工業用水関係

- 被害情報なし。

7. 製造業等

- 一部販売店で大雨の影響により営業休止。そのほか、稼働再開した大手半導体工場は引き続き稼働中であり、サプライチェーンへの重大な影響は報告されていない
営業休止店舗は山形県西置賜郡、新潟県村上市、石川県白山市

8. 中小企業

- 商工関係について、各県で被害は観測されているものの、現状甚大な被害報告はなし。
災害救助法の適用を受け、8月4日（月）に山形県及び新潟県に対し、
 - ① 中小企業関係団体等による特別相談窓口の開設
 - ② 災害復旧貸付の実施
 - ③ セーフティネット保証4号の適用
 - ④ 既往債務の返済条件緩和等への柔軟な対応の要請
 - ⑤ 小規模企業共済災害貸付の適用等の初動措置を発動。

<災害救助法の適用地域>（8月4日15時時点）

・山形県（4市6町）

米沢市、寒河江市、長井市、南陽市、西村山郡大江町、東置賜郡高畠町、東置賜郡川西町、西置賜郡小国町、西置賜郡白鷹町、西置賜郡飯豊町

・新潟県（2市1村）

村上市、胎内市、岩船郡関川村

8月3日からの大雨による被害状況等について

1 気象状況 気象庁発表 (8/5 9:00)

- 東北地方を横断する低気圧や北陸地方で停滞する前線に向かって暖かく湿った空気が流れ込んだため、北日本から東日本では4日にかけて、東北地方と北陸地方を中心に断続的に猛烈な雨が降り、記録的な大雨となった。9時現在、北陸地方では雷を伴った猛烈な雨が降っているところがある。
- 5日は、上空に強い寒気が流れ込んで大気の状態が非常に不安定となり、東日本を中心に、局地的に雷を伴った非常に激しい雨が降る。6日6時までの24時間予想雨量は、北陸地方120ミリ、東海地方100ミリ、関東甲信地方80ミリ。
- 昨日までの大雨により地盤の緩んでいるところがある。東日本を中心に土砂災害に厳重に警戒し、河川の増水や氾濫、低い土地の浸水に警戒。落雷や竜巻などの激しい突風に注意。西日本では気温が上昇するため、熱中症にも注意。

2 体制等

- 非常体制：東北地整、東北運輸、北陸地整、気象庁
- 警戒体制：本省、近畿地整、北信運輸、国総研、国土地理院
- 注意体制：中部地整、中部運輸、近畿運輸、中国地整、中国運輸

3 被害情報等

(1) 河川 (8/5 11:00 時点)

21水系45河川で氾濫。

○国管理河川 (3水系3河川)

最上川水系最上川 (山形県) の5か所で氾濫。家屋浸水あり。詳細確認中。

米代川水系米代川 (秋田県) の1か所で氾濫。家屋浸水なし。詳細確認中。

梯川水系梯川 (石川県) の1か所で氾濫。詳細確認中。

○県管理河川 (21水系42河川) 詳細確認中。

秋田県が管理する米代川水系下内川で堤防が決壊。応急対策中。詳細確認中。

石川県が管理する梯川水系鍋谷川で堤防が決壊。詳細確認中。

<青森県管理河川：4水系5河川>

蟹田川水系蟹田川、奥入瀬川水系奥入瀬川、高瀬川水系ニッ森川、岩木川水系相内川、岩木川水系平川

<秋田県管理河川：1水系3河川>

米代川水系糠沢川、桧山川、下内川

<山形県管理河川：3水系6河川>

最上川水系福田川、三合田川、田沢川、市の沢川、赤川水系西大鳥川、荒川水系荒川

<福島県管理河川：1水系3河川>

阿賀野川水系一の戸川、高橋川、奥川

<新潟県：8水系17河川>

三面川水系新屋沢内川、前ノ川、大須戸川、小揚川、関口沢川、葡萄川水系葡萄川、大川水系中継川、勝木川水系勝木川、阿賀野川水系中田川、石川水系百川、荒川水系堀川、烏川、乙大日川、落堀川水系新金山川、柴橋川、舟戸川、貝屋川

<石川県：1水系1河川>

梯川水系鍋谷川

<岐阜県管理河川：1水系1河川>

木曾川水系水門川

<福井県管理河川：1水系5河川>

九頭竜川水系暮見川、皿川、羽生川、田島川、和田川

<滋賀県管理河川：1水系1河川>

淀川水系高時川

(2) ダム (8/5 10:00 時点)

○洪水調節を実施したダム 63 ダム

うち事前放流を実施しているダム 1 ダム (うち、利水ダム：1 ダム)

うち事前放流を実施していないダム 62 ダム

(3) 砂防

○土砂災害 (8/5 11:00 時点)

14 件 (青森県 4、岩手県 2、福島県 1、新潟県 5、富山県 1、石川県 1)

人的被害 負傷者 1 名

人家被害 全壊 1 戸 (新潟県 1)

一部損壊 4 戸 (新潟県 4)

○土砂災害警戒情報 (8/5 11:00 時点)

14 県 134 市町村に発表

(青森県、岩手県、秋田県、山形県、福島県、新潟県、富山県、石川県、福井県、長野県、岐阜県、滋賀県、奈良県、島根県)

※5 県 9 市町で継続中

(石川県、福井県、滋賀県、奈良県、島根県)

(4) 道路 (8/5 11:20 時点)

○高速道路

被災による通行止め：なし

雨量基準超過による通行止め：1 路線 2 区間

E8 北陸自動車道 (敦賀 IC～武生 IC) 【2 区間】

○有料道路

被災による通行止め：1路線1区間
法恩寺山有料道路【1区間】
雨量基準超過による通行止め：なし

○直轄国道

被災による通行止め：2路線3区間
国道8号（福井県南越前町）：法面崩落
国道113号（山形県小国町～飯豊町）：道路流出、法面崩壊
国道113号（新潟県村上市）：道路流出

○補助国道

被災による通行止め：10路線16区間
国道103号（青森県十和田市）：土砂流出
国道121号（山形県米沢市）：道路流出
国道157号（石川県白山市）：土砂流出
国道157号（石川県白山市）：路面冠水
国道280号（青森県外ヶ浜町）：土砂崩れ
国道290号（新潟県村上市）：路面冠水 2区間
国道305号（石川県小松市）：路面冠水
国道339号（青森県外ヶ浜町）土砂崩れ
国道360号（石川県白山市）：土砂流出【孤立有り】
国道360号（石川県白山市～小松市）：路面冠水
国道360号（石川県小松市）：路面冠水 2区間
国道416号（福井県勝山市）：斜面崩壊
国道416号（石川県小松市）：路面冠水
国道459号（福島県二本松市）：土砂流出

○都道府県道等

被災による通行止め：8県43区間
青森県 8区間（路面冠水2、法面崩壊2、土砂崩れ1、落石3）
岩手県 1区間（路肩崩壊1）
山形県 2区間（落橋1、路面陥没1）
※山形県飯豊町（いいでまち）の県道で橋が崩落。車が流されたとの
情報あり。（事実確認はできていない）
福島県 2区間（路面冠水1、土砂崩れ1）
山梨県 1区間（倒木1）
新潟県 5区間（路面冠水1、倒木1、土砂流出2、路面変状1）
石川県 22区間（路面冠水18、土砂流出3、路肩崩壊1）
滋賀県 2区間（路面冠水2）

※この他、市町村道で以下の被災あり

- ・山形県米沢市（よねざわし）の市道で橋が沈下。

(5) 鉄道 (8/5 10:00 時点)

○施設被害

- ・ JR 東日本 津軽線 おおだいら つがるふたまた 大平～津軽二股間 道床流出 (青森県)
- ・ JR 東日本 奥羽線 しもかわぞい おおだて 下川沿～大館間 盛土流出 (秋田県)
- ・ JR 東日本 奥羽線 おいたま たかはた 置賜～高畠間 盛土流出 (山形県)
- ・ JR 東日本 磐越西線 きたかた やまと 喜多方～山都間 橋梁倒壊 (福島県)
- ・ JR 東日本 米坂線 うぜんつばき てのこ 羽前椿～手ノ子間 橋梁倒壊 (山形県)
- ・ JR 東日本 五能線 おおまごし しらかみだけとざんぐち 大間越～白神岳登山口間 橋梁被害 (青森県)
- ・ IGR いわて銀河鉄道 みどう こずや いわて銀河鉄道線 御堂～小鳥谷間 道床流出 (岩手県)

○運行状況

- 現在、運転を見合せている路線：4 事業者 16 路線
今後、運転を見合わせることを発表している路線：なし

(6) 空港 (8/5 10:00 時点)

○運航に支障となる空港施設等の被害情報なし

○運航への影響

- 4 日 欠航便 169 便 (ANA117 便、JAL26 便、その他 26 便)
- 5 日 欠航便 27 便 (ANA24 便、JAL2 便、その他 1 便)
- ・ 大半が羽田空港上空の落雷による影響

○ターミナルビル内残留宿泊者の状況

- ・ 新千歳空港：約 200 名 (羽田空港上空の落雷の影響により、到着便の遅れによるもの) ※6:39 に残留宿泊者は解消

(7) 自動車 (8/5 11:00 時点)

○バスの被害状況等

- ・ 高速バス：3 社 3 路線運休、0 社 0 路線一部運休
- ・ 路線バス：6 社 13 路線運休、6 社 15 路線一部運休
1 社営業所において停電発生。復旧見込みたらず業務停止
- ・ 宅配事業者：大手 5 社において一部地域で集配遅延等
1 社車両 1 台水没、1 社車両 4 台浸水
- ・ 自動車道：1 事業者 1 路線で全線通行止め

(8) 下水道 (8/5 11:00 時点)

- 山形県小国町：下水処理場1箇所が浸水（浸水解消済み、復旧に向けて対応中）。
- 新潟県新潟市：汚水中継ポンプ場1箇所が浸水（排水作業中、バキューム車による汚水移送中）。
- 新潟県村上市：下水処理場1箇所が浸水（復旧済み）。
- 新潟県関川村：下水道管の破損（バキューム車による汚水移送中）。
- 石川県加賀沿岸流域下水道（小松市）：マンホールポンプ1基が浸水（復旧に向けて対応中）。
- 石川県白山市：汚水中継ポンプ場1箇所が浸水（詳細確認中）、マンホールポンプ2基が浸水（詳細確認中）。
- 福井県勝山市：下水道管の破損（バキューム車による応急対応手配済み）。

(9) 海事（8/5 10:30 時点）

- 1事業者1航路において一部運休

(10) 港湾（8/5 5:00 時点）

- 新潟港（臨港道路）
新潟みなとトンネルにおいて、8/4（木）9:15から降雨による通行止め。その後、トンネル内の雨水流入を改善し、同日9:35に通行止めを解除。
- 岩船港（地方港湾：新潟県）
港内に漂流物の滞留が発生し、泊地が埋塞。高速船が欠航。詳細確認中。周辺海岸の砂浜に漂着物を確認。海岸保全・利用に支障あり。
- 金沢港（重要港湾：石川県）
港内外に漂流物の滞留が発生。詳細確認中。
- 福井港（地方港湾：福井県）
港内外に漂流物の滞留が発生。詳細確認中。
- 八戸港（重要港湾：青森県）
泊地等の複数の水域に漂流物の滞留が発生。詳細確認中。

(11) 観光（8/5 5:00 時点）

- 宿泊施設被害
 - ・新潟県岩船郡の宿泊施設4軒で浸水等の被害。
 - ・福島県北塩原村のホテル1軒が土砂崩れによる通行止めで孤立状態。（人的、建物、電気・水道などのライフラインに被害は無し。）
※8月4日15時時点で解消済み
 - ・山形県大江町の宿泊施設1軒で床上浸水被害。
 - ・福井県勝山市の宿泊施設1軒が土砂崩れによる通行止めで孤立状態。

(人的、施設被害は無し。)

(12) 海岸、公園、都市、物流

○被害情報なし

4 国土交通省の対応

(1) 記者会見

○合同記者会見 (水管理・国土保全局・気象庁 8/3 20:15、8/4 2:50、6:00)

(2) ホットライン構築状況

○東北、北陸、中部、近畿 54 市町村とホットラインを構築

(青森1、岩手1、秋田7、山形13、福島3、新潟10、富山4、石川3、長野1、岐阜2、福井8、滋賀1)

(3) TEC-FORCE 等【89 人派遣中】

○リエゾン：3 県 10 市町村へ 19 人を派遣中

(山形県2、新潟県1、石川県1、長井市2、飯豊町1、南陽市2、高畠町2、川西町2、喜多方市2、
村上市1、関川村1、小松市1、能美市1)

○JETT：3 県 1 町へ 8 人を派遣中

(新潟県1、飯豊町3、山形県2、石川県2)

○被災状況調査班、応急対策班等：62 人を派遣中。

- ・青森、新潟、宮城、石川、山形県内において、地方整備局（東北、関東、北陸、中部）による道路の被災状況調査等を実施。

○災害対策用機械の出動

- ・排水ポンプ車 15 台（関東、北陸、中部地整）を山形県、石川県内に派遣中。
- ・照明車 13 台（関東、北陸、中部地整）が山形県、石川県内に派遣中。

○防災ヘリによる広域被災状況調査

- ・本日、防災ヘリ 3 機により、山形、新潟、石川県内を調査

5 海上保安庁の対応(8/5 10:00 時点)

(1) 対応体制等

8 月 3 日午前 8 時 40 分 第二管区対策室設置

午後 7 時 15 分 官邸危機管理センターに官邸連絡室設置

海上保安庁対策室設置

午後 10 時 5 分 第九管区対策室設置

(2) 投入勢力等

○巡視船艇・航空機

① 巡視船艇 3 隻 (PLH1 隻、PL1 隻、CL1 隻)

(延べ 9 隻、PLH3 隻、PL3 隻、PS1 隻、CL2 隻)

内訳 投入 0 隻

待機 3 隻 (PLH1 隻、PL1 隻、CL1 隻)

② 航空機 6 機 (固定翼 2 機、回転翼 4 機)

(延べ14機、固定翼4機、回転翼10機)

内訳 投入 1機

待機 5機 (固定翼1機、回転翼4機)

○人員

① 機動救難士 5名 (仙台基地3名、新潟基地2名)

(延べ15名、仙台基地9名、新潟基地6名)

② 潜水士 4名 (伏木保安部巡視船やひこ) (延べ8名)

○リエゾン (延べ16名)

① 青森県庁 0名 (延べ2名)

② 山形県庁 0名 (延べ4名)

③ 新潟県庁 0名 (延べ4名)

④ 石川県庁 2名 (延べ4名)

⑤ 滋賀県庁 2名 (延べ2名)

(3) 対応状況等

○118番通報状況 なし

○航行警報等の発出状況

海の安全情報発出 3件

航行警報発出 2件

6 国土地理院の対応

○浸水推定図 (村上市坂町周辺) を作成し、関係機関に提供するとともに HP
で公開 (8/4)

7 国土技術政策総合研究所の対応

○国道121号 (山形県米沢市) の道路流出に関して山形県から東北整備局経
由で派遣要請。

8月8日 (月) に土研と連携し道路構造物分野の専門家を派遣することで県
と調整中。

以上

令和4年8月3日からの大雨に係る被害状況等について

令和4年8月5日(金)13:00 現在
環境省大臣官房総務課危機管理・災害対策室

環境省関連の対応状況及び被害状況については、以下のとおり。

1. 対応状況

【省全体関係】

- ・環境省災害情報連絡室を設置（8月3日）

【災害廃棄物等関係】

- ・災害廃棄物対策室から東北地方環境事務所及び関東地方環境事務所へ被害情報の収集を指示。（8月3日）
- ・災害廃棄物対策室から中部地方環境事務所へ被害情報の収集を指示。（8月4日）
- ・災害廃棄物対策室から近畿地方環境事務所へ被害情報の収集を指示。（8月5日）
- ・災害廃棄物処理に関して以下の旨の事務連絡を各県に発出。
＜8月4日＞
 - 災害廃棄物が発生した場合の処理に係る初動時の対応について
 - 災害廃棄物の処理等に係る補助制度の円滑な活用について
 - 災害廃棄物の撤去等に係るボランティアとの連携について
- ・東北地方環境事務所職員2名を山形県に派遣し、現場の状況確認を実施。（8月4日）
- ・関東地方環境事務所職員2名を新潟県に、中部地方環境事務所職員2名を石川県、福井県に派遣し、現場の状況確認を実施。（8月5日）

【大気汚染関係】

- ・各県（大防法政令市等含む）に対し、大気環境に影響をもたらす事案の発生状況について電子メールにて確認（8月4日）

【ダイオキシン関係】

- ・各県（政令指定都市及び中核市含む）に対し、ダイオキシン類が環境に影響をもたらす事案の発生状況について電子メールにて確認（8月4日）

【動物愛護管理関係】

- ・山形県、山形市、新潟県、新潟市、石川県、金沢市に対し、特定動物の逸走や動物愛護管理センター、保健所等関連施設への被害の発生状況について電子メールにて確認（8月4日）

2. 被害状況

【廃棄物処理施設関係】

- ・現時点では稼働に影響のある被害報告なし

【災害廃棄物等関係】

- ・複数の被災自治体において、仮置場を設置予定。

令和4年(2022年)8月3日からの大雨による浸水推定図 村上市坂町周辺

17 国土地理院

この地図は、国土交通省災害対策用ヘリコプターが8月4日10時頃に撮影した画像及び標高データを用いて、国土地理院が、浸水範囲における水深を算出して深さを濃淡で表現した地図です。時点情報のため、最大浸水範囲を示したものではありません。得られた情報から浸水したと推定された範囲のみが着色されています。このため、着色されていない範囲でも実際には浸水被害がある可能性があります。また、浸水していない範囲でも浸水範囲として着色されている部分があります。

2022年8月4日17時作成

