

អាចប្រើពេលកើតមានគ្រោះមហន្តរាយ



▶ កម្មវិធីទូរស័ព្ទស្អាតហ្នឹងសំខាន់ៗ ទាញយកតាមកូដQR!

Safety tips ទាញយកនៅទីនេះ: ▶▶

នេះជាកម្មវិធីឱ្យអ្នកងាយដឹងពីព័ត៌មានគ្រោះមហន្តរាយនៅជប៉ុន

iOS Android

Japan Official Travel App ទាញយកនៅទីនេះ: ▶▶

កម្មវិធីងាយស្រួលប្រើសម្រាប់ការដើរកំសាន្តនៅជប៉ុន។ ពេលមានគ្រោះមហន្តរាយក៏អាចប្រើបាន។

iOS Android

NHK WORLD-JAPAN ទាញយកនៅទីនេះ: ▶▶

បញ្ជូនព័ត៌មានរបស់NHK។ មានការផ្តល់ព័ត៌មានបន្ទាន់ទាក់ទងនឹងរញ្ជួយដី/រលកយក្សក្សីណាមីដងដែរ។

iOS Android

▶ គេហទំព័រសំខាន់ៗ អាចប្រើបានទាំងកុំព្យូទ័រ និងទូរស័ព្ទស្អាតហ្នឹង!

Weather warning / advisory Weather forecast High-resolution Precipitation News Real-time Risk Map / Landslide Real-time Risk Map / Deformation Real-time Risk Map / Flood Tsunami warning / advisory Earthquake information Volcanic warning / forecast	
<p>នាយកដ្ឋានឧតុនិយម ព័ត៌មានអំពីគ្រោះមហន្តរាយ</p> <p> https://www.jma.go.jp/jma/kokusai/multi.html </p>	<p>NHK WORLD-JAPAN</p> <p> https://www3.nhk.or.jp/nhkworld/en/multilingual_links/ </p>

ភ្នាក់ងារផ្សព្វផ្សាយ: ការិយាល័យគណៈរដ្ឋមន្ត្រី
 ត្រួតពិនិត្យ/សហប្រតិបត្តិការ: ក្រសួងកិច្ចការផ្ទៃក្នុងនិងទំនាក់ទំនង នាយកដ្ឋានពន្ធនាគារអភិវឌ្ឍន៍
 នាយកដ្ឋានទេសចរណ៍ ទីស្នាក់ការឧតុនិយម * ព័ត៌មានរបស់កម្មវិធី ឬគេហទំព័រ គឺគិតត្រឹមចុងខែមីនា ឆ្នាំ២០២៣

ភាសាខ្មែរ

ការត្រៀមសម្រាប់គ្រោះមហន្តរាយធម្មជាតិនៅប្រទេសជប៉ុន

កម្មវិធីនិងគេហទំព័រដែលមានភាពងាយស្រួលពេលកើតមាន

គ្រោះមហន្តរាយ












ប្រសិនបើបិទទុកនៅកន្លែងងាយឃើញនោះនឹងមានភាពងាយស្រួល។



ពេលមានគ្រោះមហន្តរាយកើតឡើង!

- (1) ស្រាវជ្រាវព័ត៌មានស្តីពីគ្រោះមហន្តរាយ
- (2) ប្តូរទៅកាន់កន្លែងសុវត្ថិភាព

គេហទំព័រ/កម្មវិធីដែលមានភាពងាយស្រួលបញ្ជាក់ពីព័ត៌មាន

	នាយកដ្ឋានឧតុនិយម គេហទំព័រស្តីពីព័ត៌មានគ្រោះមហន្តរាយ		https://www.data.jma.go.jp/multi/index.html?lang=en	
	Safety tips ព័ត៌មានស្តីពីគ្រោះមហន្តរាយ		ទាញយកនៅទីនេះ: >>>	 iOS  Android
	Japan Official Travel App		ទាញយកនៅទីនេះ: >>>	 iOS  Android https://www.jnto.go.jp/smartapp/eng/about.html

ពេលមានរញ្ជួយដី/រលកយក្សត្សីណាមិ

- ព័ត៌មានរញ្ជួយដី/រលកយក្សត្សីណាមិ
(ពេលមានរញ្ជួយដីធំកើតឡើងនៅក្បែរសមុទ្រត្រូវប្រយ័ត្នពីរលកយក្សត្សីណាមិ)

	នាយកដ្ឋានឧតុនិយម WEB Earthquake information		Safety tips APP Earthquake information	
	នាយកដ្ឋានឧតុនិយម WEB Tsunami warning / advisory		Japan Official Travel App APP Safety Assistance > Earthquakes	

ពេលផ្ទុះភ្នំភ្លើង

- ព័ត៌មានផ្ទុះភ្នំភ្លើង

	នាយកដ្ឋានឧតុនិយម WEB Volcanic warning / forecast		Safety tips APP Volcanic warning		Japan Official Travel App APP Safety Assistance > Volcanic Warnings
---	--	---	--	---	---

ពេលមានខ្យល់ព្យុះ/ភ្លៀងខ្លាំង/ធ្លាក់ព្រិលខ្លាំង

- ព័ត៌មានស្តីពីខ្យល់/ភ្លៀង/ព្រិល

	នាយកដ្ឋានឧតុនិយម WEB Weather warning / advisory High-resolution Precipitation Nowcasts		Safety tips APP Weather warning Evacuation instructions etc.		Japan Official Travel App APP Safety Assistance > Weather Warnings
---	--	---	---	---	--

- កម្រិតហានិភ័យនៃគ្រោះមហន្តរាយបាក់ដី/ជន់លិច/ទឹកជំនន់

	នាយកដ្ឋានឧតុនិយម WEB Real-time Risk Map : Landslide, Inundation, Flood		
--	--	--	--

ពេលជួបបញ្ហា/ពេលចង់ប្តូរទៅកាន់កន្លែងសុវត្ថិភាព

- ចង់ស្នើសុំការជួយជាភាសាជប៉ុន

	Safety tips APP Communication Cards		Japan Official Travel App APP Safety Assistance > Communication Cards
---	---	---	---

- កន្លែងភៀសខ្លួន

	Safety tips APP Evacuation instructions etc. >>> ប្តូរទៅកម្មវិធី«ការណែនាំពីកន្លែងភៀសខ្លួនទូទាំងប្រទេស» Emergency Shelters
	Japan Official Travel App APP Safety Assistance > Emergency Shelters

- រថភ្លើង/ចរាចរណ៍

	Japan Safe Travel Information WEB https://www.japan.travel/en/news/JapanSafeTravel/	
---	---	---