

6月下旬からの大雨に係る関係省庁災害対策会議

議 事 次 第

日時：令和元年7月5日（金）13：00～
場所：合同庁舎8号館3階 災害対策本部会議室

1. 山本内閣府特命担当大臣（防災）挨拶
2. これまでの気象の状況と今後の見通し
3. 各省庁の対応状況等
4. その他

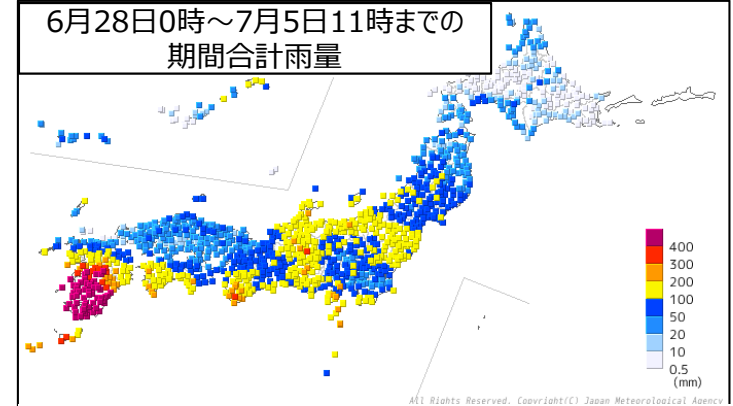
令和元年7月5日11時00分

<概況> 活発な梅雨前線により九州南部では6月28日からの総雨量が1000ミリを超えたところがあるなど、記録的な大雨となった。現在、梅雨前線は日本の南岸からやや離れて停滞しており、前線上の低気圧が5日夜から6日昼前にかけて東海沖を通過する見込み。梅雨前線は、9日頃にかけて日本の南岸からやや離れて停滞する見込み。

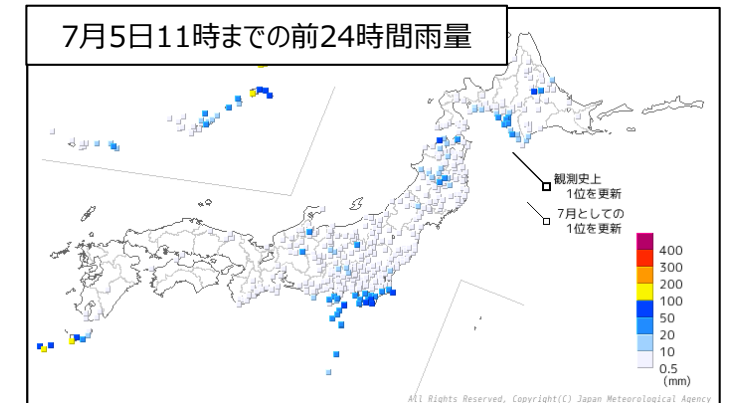
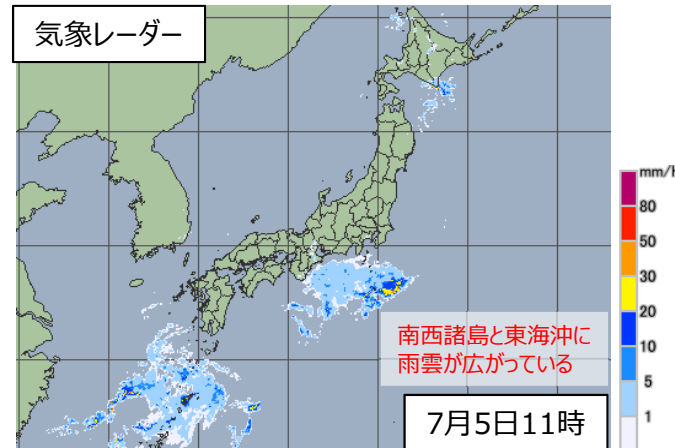
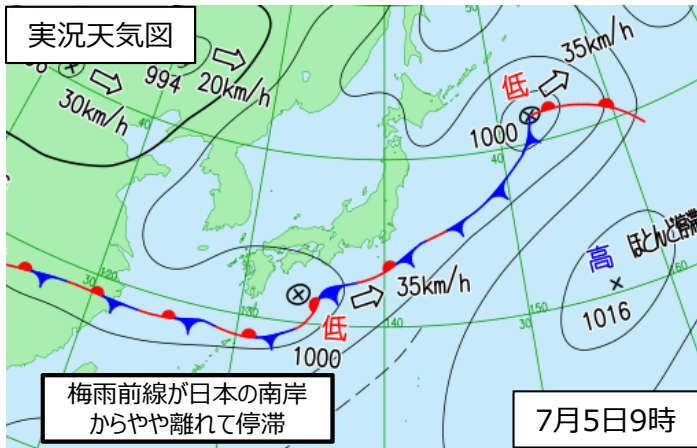
<気象の見通し> 5日は前線や低気圧の影響を受ける南西諸島や伊豆諸島、東海地方、寒気の影響を受ける北日本を中心に雨が降り、雷を伴い激しく降るところがある見込み。6日は低気圧や前線、オホーツク海高気圧からの湿った東風の影響により、南西諸島や伊豆諸島、西日本から北日本にかけての太平洋側の地域で雨が降り、雷を伴い激しく降るところがある見込み。

<警戒事項> 記録的な大雨となった九州南部を中心として西日本ではこれまでの大雨で地盤が緩んでいるところがある。引き続き、土砂災害に警戒するとともに、各地の気象台が発表する気象情報や気象庁ホームページの危険度分布に留意。

◆雨量の実況



順位	都道府県	市町村	地点	期間合計値 mm
1	宮崎県	えびの市	えびの(エビノ)	1089.5
2	鹿児島県	鹿屋市	吉ヶ別府(ヨシガベツ)	901.0
3	宮崎県	日南市	深瀬(フカセ)	866.5
4	鹿児島県	鹿屋市	輝北(キホク)	857.5
5	鹿児島県	薩摩川内市	八重山(ヤヤマ)	842.0



順位	都道府県	市町村	地点	観測値 mm
1	鹿児島県	鹿児島郡十島村	宝島(タカラジマ)	143.5
2	鹿児島県	大島郡瀬戸内町	古仁屋(コニヤ)	143.0
3	鹿児島県	鹿児島郡十島村	小宝島(コダカラジマ)	135.0
4	鹿児島県	熊毛郡屋久島町	尾之間(オノアイダ)	126.5
5	鹿児島県	鹿児島郡十島村	諏訪之瀬島(スワノセジマ)	103.0

◆大雨の警戒級となる可能性のある期間

日	時	5日		6日	7日
		6~18	18~6	6~24	
北海道地方	大雨				
関東甲信地方	大雨				
伊豆諸島	大雨				
東海地方	大雨				
九州北部地方	大雨				
九州南部	大雨				
奄美地方	大雨				
沖縄地方	大雨				

※可能性が高いのは千葉県南部、雨のピークは6日未明~明け方
(●可能性ある、■可能性が高い)

◆予想される24時間雨量(多い所) 単位ミリ

	6日6時まで	7日6時まで
北海道地方	80	およそ50
関東甲信地方	100	およそ50
伊豆諸島	150	100~150
東海地方	150	50~100
九州北部地方	10	およそ50
九州南部	60	およそ50
奄美地方	120	およそ50
沖縄地方	120	100~150

週間天気予報 (5日11時発表)

日付	6土	7日	8月	9火	10水	11木	12金
釧路 府県週間予報へ	14/19 10/0/10/0	13/18 10	13/17 20 A	12/18 20 A	12/19 20 A	13/19 20 B	13/18 40 C
旭川 府県週間予報へ	16/26 10/0/10/0	16/23 10	16/23 10 A	16/23 10 A	16/23 10 A	16/27 20 B	15/24 40 C
札幌 府県週間予報へ	16/25 10/0/0/0	16/26 10	16/25 10 A	16/25 10 A	16/26 10 A	17/25 20 B	16/24 30 C
青森 府県週間予報へ	16/25 10/10/10/10	16/23 20	16/23 20 A	16/25 20 A	16/25 20 A	16/25 40 B	16/23 50 C
秋田 府県週間予報へ	19/29 0/0/0/0	18/29 20	19/27 20 B	18/28 20 A	18/28 20 A	19/26 40 C	18/24 50 C
仙台 府県週間予報へ	18/22 20/30/50/20	16/20 50	16/21 40 B	16/22 30 C	17/23 30 A	18/22 50 C	17/24 50 C
日付	6土	7日	8月	9火	10水	11木	12金
新潟 府県週間予報へ	21/29 10/0/0/0	21/29 30	21/27 30 C	20/28 40 C	20/28 40 B	21/26 60 C	20/27 40 C
金沢 府県週間予報へ	22/28 0/0/40/40	22/29 50	23/27 50 C	22/26 40 C	22/28 40 C	22/26 60 C	22/26 40 C
東京 府県週間予報へ	18/23 80/50/20/20	18/25 60	19/25 50 C	20/26 40 B	20/27 40 B	20/25 50 C	21/30 30 C
宇都宮 府県週間予報へ	20/25 50/50/20/20	20/24 60	19/24 50 C	19/25 40 C	19/26 40 C	18/24 50 C	20/28 30 C
長野 府県週間予報へ	20/28 10/10/10/10	20/27 60	19/26 50 C	18/26 40 C	18/28 40 C	20/26 50 C	20/28 30 C
名古屋 府県週間予報へ	23/31 0/0/20/40	23/29 50	23/29 50 C	22/30 30 C	23/29 40 C	22/27 50 C	23/30 40 B

日付	6土	7日	8月	9火	10水	11木	12金
大阪 府県週間予報へ	24/30 0/0/10/20	24/30 50	24/29 50 C	23/30 40 B	23/28 40 C	23/29 50 C	24/31 40 B
高松 府県週間予報へ	23/30 10/0/10/10	23/29 30	23/29 50 C	22/30 30 B	23/28 60 C	24/30 60 C	24/31 40 B
松江 府県週間予報へ	22/26 10/0/0/0	22/27 40	21/26 40 C	20/27 30 C	21/26 50 C	22/27 50 C	21/28 30 C
広島 府県週間予報へ	24/31 10/10/10/10	23/31 40	23/30 40 B	22/29 30 B	22/26 50 C	23/28 50 C	23/29 30 B
高知 府県週間予報へ	23/28 10/20/20/10	22/28 40	23/30 50 C	22/28 40 C	22/27 60 B	23/29 60 B	22/31 40 C
日付	6土	7日	8月	9火	10水	11木	12金
福岡 府県週間予報へ	23/30 0/0/0/0	23/30 30	23/29 30 A	22/29 40 C	23/29 60 B	23/29 50 C	23/29 40 C
鹿児島 府県週間予報へ	24/28 30/40/20/20	24/29 40	24/31 40 C	24/29 40 C	24/29 60 B	25/30 60 B	24/30 50 C
奄美 府県週間予報へ	25/30 70/50/50/50	25/29 60	25/29 60 C	25/31 50 C	27/32 50 B	27/33 20 A	27/32 20 B
那覇 府県週間予報へ	27/29 70/60/60/30	26/29 70	26/30 50 C	27/31 40 C	28/32 20 B	28/32 10 A	28/32 10 A
石垣 府県週間予報へ	28/31 20/20/50/50	29/32 60	28/32 40 C	28/32 20 A	28/32 10 A	28/32 10 A	28/32 10 A

○天気 (/: のち、 |: 時々または一時)

○最低気温 / 最高気温(°C) 明日の予報までは、朝の最低気温/日中の最高気温を、明後日以降の予報では1日の最低気温/最高気温を表示しています。

○降水確率(%) 明日の予報までは、6時間毎に「00時から06時/06時から12時/12時から18時/18時から24時」の順に表示しています。

○信頼度(A B C) 3日目を降の降水の有無の予報について「予報が適中しやすい」と「予報が変わりにくい」ことを表す情報で、予報の確度が高い順にA、B、Cの3段階で表します。

6月29日からの大雨による被害及び 消防機関等の対応状況（第10報）

（これは速報であり、数値等は今後も変わることがある。）

令和元年7月5日（金）8時00分
消防庁災害対策室
※下線部は前回からの変更箇所

1 気象の状況（気象庁情報）

- ・ 梅雨前線と低気圧の影響により、西日本の太平洋側では局地的に激しい雨となり、九州南部地方では、降り始めの6月28日からの総降水量が1000ミリを超える記録的な大雨となった。
- ・ 九州南岸付近の梅雨前線は次第に南下し、5日から6日は奄美地方に停滞する見込み。
- ・ 九州南部・奄美地方では、これまでの大雨で地盤の緩んでいる所があり、九州南部地方では5日朝まで、奄美地方では6日にかけて土砂災害に警戒が必要。

2 被害の状況

(1) 人的被害 7人

【鹿児島県】

死者 2人（鹿児島市、曾於市）

軽傷 5人（鹿児島市、薩摩川内市、曾於市、志布志市2）

(2) 住家被害 235棟

【石川県】

一部破損 1棟（能登町）

床下浸水 1棟（穴水町）

【熊本県】

半壊 1棟（山都町）

床上浸水 4棟（上天草市3、宇城市）

床下浸水 20棟（熊本市、宇土市、上天草市10、宇城市6、天草市、氷川町）

【宮崎県】

一部破損 1棟（小林市）

床上浸水 1棟（都城市）

床下浸水 16棟（都城市）

【鹿児島県】

全壊 4棟（鹿児島市、曾於市、南さつま市2）

半壊 3棟（鹿児島市、日置市、志布志市）

一部破損 9棟（鹿児島市7、南さつま市、志布志市）

床上浸水 49棟（鹿児島市、日置市2、霧島市28、いちき串木野市17、始良市）

床下浸水 125棟（鹿児島市、鹿屋市、日置市7、霧島市48、いちき串木野市62、南さつま市4、始良市2）

(3) 非住家被害 10棟

【鹿児島県】

公共建物 1棟（垂水市）

その他 9棟（鹿児島市8、東串良町）

3 避難指示（緊急）等の状況（7月5日7時00分現在）

避難指示（緊急）

【鹿児島県】 鹿児島市 53世帯 86人

4 避難の状況（7月5日7時00分現在）

【鹿児島県】 開設避難所数 224箇所 避難者数 53人

5 都道府県における災害対策本部の設置状況

【愛知県】 7月4日 1時15分 設置 → 7月4日 16時30分 廃止

【鹿児島県】 7月3日 9時45分 設置

- 6 地元消防機関の対応
被災地では、地元消防機関（消防本部、消防団）により、危険地域の住民に対する早期避難の呼びかけなど、警戒活動等を実施
鹿児島県消防防災ヘリコプターにより情報収集等の活動を実施

7 消防庁の対応

- | | | |
|-------|--------|---|
| 6月28日 | 16時30分 | 関係省庁災害警戒会議に应急管理室長が出席 |
| | 17時00分 | 应急管理室長を長とする消防庁災害対策室を設置（第1次応急体制） |
| | 17時05分 | 都道府県、指定都市に対し「6月30日から7月1日頃にかけての大雨についての警戒情報」を発出 |
| 6月30日 | 15時00分 | 関係省庁災害警戒会議に应急管理室長が出席 |
| | 16時14分 | 都道府県、指定都市に対し「今週半ばにかけての大雨についての警戒情報」を発出 |
| 7月 2日 | 9時40分 | 関係閣僚会議に総務大臣が出席 |
| 7月 3日 | 10時00分 | 関係閣僚会議に総務大臣が出席 |
| 7月 4日 | 7時50分 | 関係閣僚会議に総務大臣が出席 |

問い合わせ先 消防庁災害対策室 TEL 03-5253-7527 FAX 03-5253-7537
--

《 体制等 》

- ・本庁警備救難部長を長とする対策室(7月3日～)
- ・第十管区災害対策本部(7月3日～)
- (第七管区対策室は7月4日1600をもって閉鎖)

《 投入勢力 》

- ・巡視船艇等 8隻 [延べ 128隻]
- ・航空機 3機(固定翼 1機、回転翼 2機) [延べ 13機]
- ・特殊救難隊 5名(即応待機中) [延べ 15名] ・機動救難士 8名(即応待機中) [延べ 36名]
- ・リエゾン 2名(鹿児島県庁) [延べ 24名]

《 航行警報等発出の状況 》

- ・木材漂流情報(鹿児島県沖ノ島北西) [7月2日]
- ・大雨に関する注意喚起(九州南部全域) [7月3日]
- ・木材漂流情報(志布志湾) [7月3日][7月4日]
- ・木材漂流情報(内海港東方) [7月4日]
- ・木材漂流情報(佐多岬北東) [7月4日]

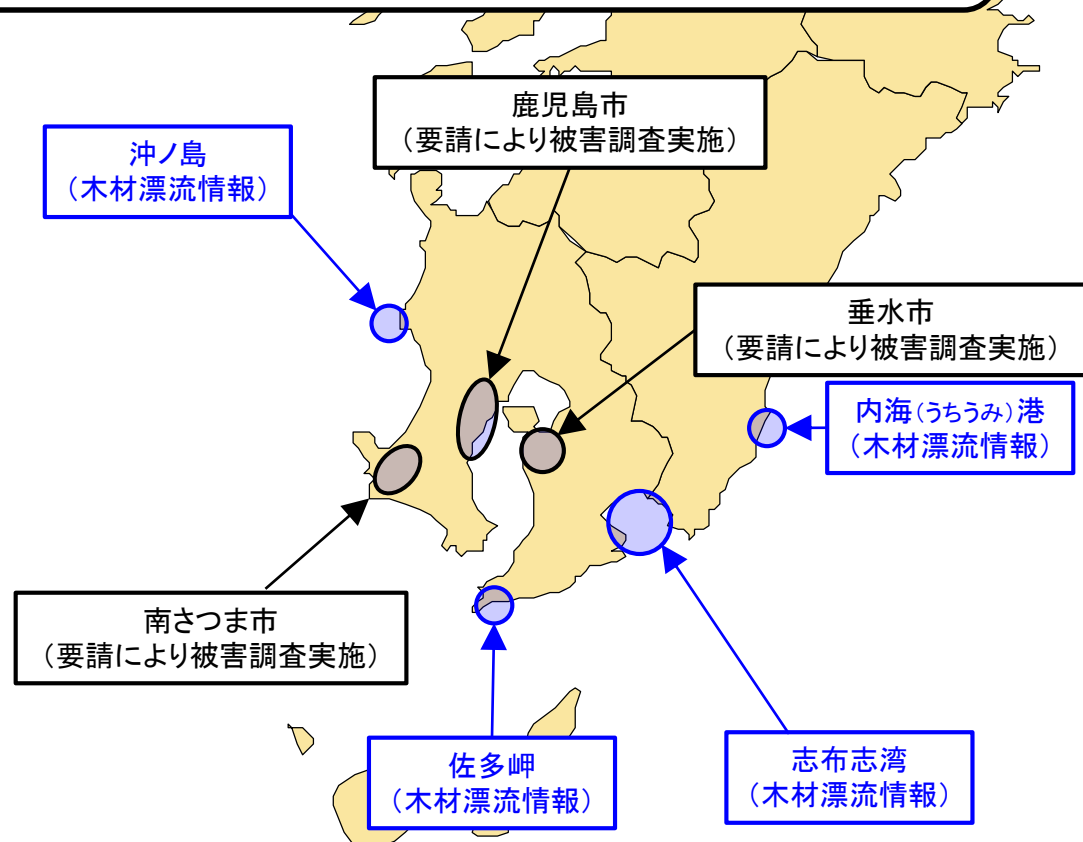
巡視船艇・航空機により、土砂災害16箇所を確認



鹿児島市竜ヶ水
大崎南トンネル付近



鹿児島市光山



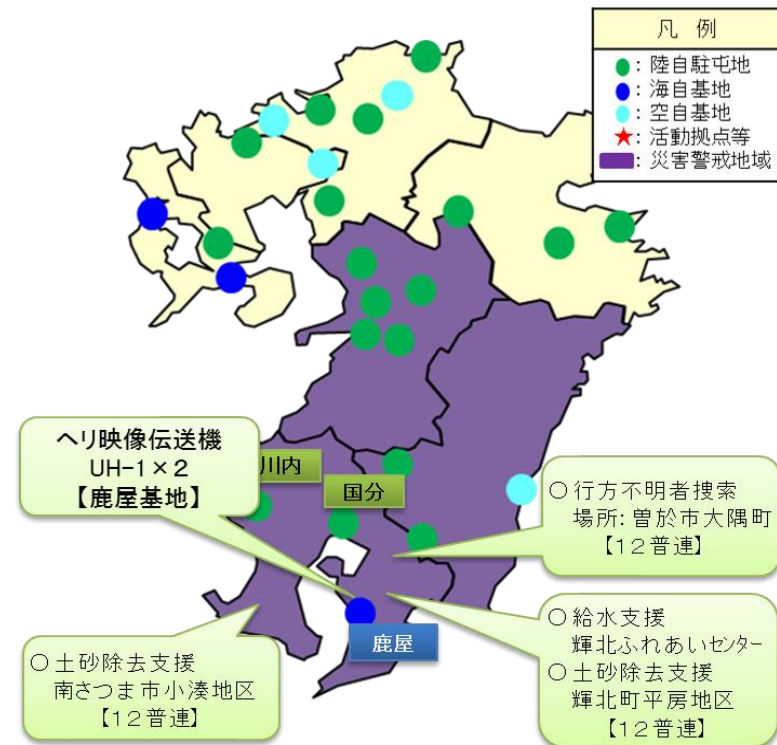
概要

- 九州地方の陸海空各自衛隊部隊を中心に約1万4千名の即応態勢を取っている。
- 7月3日（水）1453、鹿児島県知事から陸上自衛隊第8師団長（北熊本）に対し、土砂災害及び洪水対策の準備及び対処に係る災害派遣要請。
- 3日（水）1500以降、鹿児島県において、自衛隊部隊が、河川の監視等の情報収集を実施するとともに、行方不明者捜索や給水支援、道路啓開を実施。
- 4日（木）1930、鹿児島県知事から陸上自衛隊第8師団長（北熊本）に対し、災害派遣撤収要請があった。

活動内容	具体的な活動内容	規模
行方不明者捜索	○ 4日（木）、曾於市（そおし）における土砂災害発生に伴う捜索について、警察、消防と連携して人命救助活動を実施。	人員26名、 車両7両
給水支援	○ 4日（木）、鹿屋市における給水支援	人員14名、 1t水トレーラー5両、 給水量約26トン
道路啓開 （土砂除去）	○ 4日（木）、鹿屋市輝北町及び南さつま市における土砂除去作業（道路啓開）	人員68名、 車両18両
情報収集	○ 3日（水）～4日（木）、鹿児島県において、約200名の自衛隊員が、警察、消防と連携しながら、河川の監視等の情報収集を実施。	人員約200名
	○ 4日（木）、ヘリ、ドローンによる情報収集	航空機3機、 ドローン1式

連絡員の派遣（7月5日12時現在）

- 4日（木）～5日（金）、防衛省（市ヶ谷）から本省課長級職員を含めた4名の連絡員チームを鹿児島県庁に派遣。
- 部隊からの連絡要員として、鹿児島県庁に3名派遣中。



自衛隊の活動状況について

① 行方不明者捜索の状況



曾於市の行方不明者捜索【第12普通科連隊(国分)】

② 土砂除去支援の状況



鹿屋市輝北町における土砂除去支援【第12普通科連隊(国分)】

③ 給水支援の状況



鹿屋市輝北町における給水支援【第12普通科連隊(国分)】

④ 統合現地調整所の状況



鹿児島県庁における統合現地調整所【内局、統幕及び西方総監部(健軍)】

6月下旬からの大雨に係る被害情報等について

1 気象の概要（気象庁情報：7月4日4:00現在）

(1) 気象の概況

6月下旬から梅雨前線が西日本から東日本付近に停滞しており、前線に向かって暖かく湿った空気が流れ込んでいるため前線の活動が活発で、九州南部を中心に大雨となっている。

近畿地方では激しい雨（1時間30ミリ以上）が降っている。九州南部では6月28日からの総雨量が1000ミリを超えた所がある。九州南部を中心にこれまでの大雨で地盤が緩んでいる所があり、土砂災害の危険度が高い状況が続いている。

(2) 大雨等の状況（6月28日00時～7月4日04時）

・主な24時間降水量（アメダス観測地）

鹿児島県	鹿屋市	吉ヶ別府	472.5 mm（4日03時00分まで）
鹿児島県	曾於市	大隅	428.0 mm（4日02時50分まで）
鹿児島県	鹿屋市	輝北	408.0 mm（4日02時30分まで）
宮崎県	えびの市	えびの	381.0 mm（1日08時40分まで）
鹿児島県	鹿児島市	鹿児島	376.0 mm（4日02時40分まで）

・主な期間降水量（アメダス観測地）

宮崎県	えびの市	えびの	1,089.0 mm
鹿児島県	鹿屋市	吉ヶ別府	900.5 mm
宮崎県	日南市	深瀬	866.5 mm
鹿児島県	鹿屋市	輝北	857.0 mm
鹿児島県	薩摩川内市	八重山	842.0 mm

2 農林水産関係の被害状況

(1) ダム・ため池

- ・石川県のため池1箇所の一部損壊の被害（下流への影響なし）

(2) 農地・農業用施設

- ・新潟県内において、農地34箇所、施設18箇所に法面崩れ等の被害
- ・石川県内において、農地31箇所、施設32箇所に法面崩れ等の被害
- ・長野県内において、農地1箇所に法面崩れ等の被害
- ・岐阜県内において、農地2箇所、施設2箇所に法面崩れ等の被害
- ・長崎県内において、農地3箇所、施設2箇所に法面崩れ等の被害
- ・熊本県内において、農地77箇所、施設59箇所に法面崩れ等の被害

- ・宮崎県内において、農地30箇所、施設45箇所に法面崩れ等の被害
 - ・鹿児島県内において、農地173箇所、施設102箇所に法面崩れ等の被害
- (3) 林野関係被害
- ・熊本県内の民有林において、林地荒廃8箇所、治山施設1箇所の被害
 - ・熊本県内の民有林林道において、路肩決壊等2箇所の被害
 - ・宮崎県内の民有林において、林地荒廃1箇所の被害
 - ・宮崎県内の民有林林道において、法面崩壊等3箇所の被害
 - ・鹿児島県鹿児島市本城町の民有林において山腹崩壊に伴う住宅への被害（1名死亡）
 - ・鹿児島県の民有林において、治山施設1箇所の被害
 - ・九州森林管理局が鹿児島県と合同で、7月5日宮崎県南部、鹿児島県大隅半島および薩摩半島方面のヘリコプター調査を実施予定。
- (4) 水産関係被害
- ・長崎県において、漁船2隻の被害
- (5) その他農林水産関係被害
- ・新潟県内において、ほ場（大豆、飼料用とうもろこし）の一部浸水、（大豆、えだまめ）冠水
 - ・熊本県内において、水稲、農業用ハウスの冠水、水田への土砂流入、畜産用施設の一部損壊
 - ・鹿児島県内において、水稲、野菜の冠水・土砂流入、農業用ハウスへの土砂流入、畜産用施設への土砂流入・一部損壊による牛3頭、豚2頭死亡

3 政府の主な対応

- ・情報連絡室設置（6月27日10:00）
- ・6月30日から7月1日頃にかけての大雨に係る関係省庁災害警戒会議（6月28日16:30）
- ・6月30日からの大雨に係る関係省庁災害警戒会議（第2回）（6月30日15:00）
- ・6月下旬からの大雨及び山形県沖を震源とする地震に関する関係閣僚会議（7月2日9:40）

4 農林水産省（本省及び地方出先機関）の対応

<本省>

- ・大臣官房文書課災害総合対策室に農林水産省災害情報連絡室設置（6月27日10:00）
（各局庁、各地方農政局及び森林管理局に、災害への警戒と迅速な被害情報の収集を指示）
- ・農林水産省緊急自然災害対策本部幹事会開催（7月2日15:00）
（引き続き降雨の状況等に注視し、早期に対応できるものについては、対応するよう指示）
- ・食料・物資支援チーム幹部会議（第1回）開催（7月2日17:30）
（食料支援の要請に即応できるよう、連絡体制の確認を指示）
- ・農林水産省緊急自然災害対策本部幹事会（第2回）開催（7月3日13:30）

(梅雨前線が北上するとの予報であることから、九州農政局、中国四国農政局だけでなく、関連する地方農政局においても体制を整備することを指示)

- ・食料・物資支援チーム幹部会議(第2回)開催(7月3日17:50)
- (食料支援の要請に即応できるよう、協力団体等との情報共有を指示)

<地方農政局>

- ・九州農政局災害情報連絡本部会議を開催(7月1日9:30、7月3日11:30)
(大規模災害の可能性のある県について、大規模被災情報を確認次第、農政局及び国営事業所等職員の派遣体制を整備)
- ・北陸農政局災害対策本部会議を開催(7月2日17:00、7月3日15:00)
(大雨に関する情報共有と災害時に対応できる体制確保を周知)
- ・近畿農政局大雨等情報連絡会合を開催(7月3日14:25)
(災害発生時における農政局及び国営事業所等職員を迅速に派遣できる体制を構築)
- ・東海農政局災害対策本部幹事会を開催(7月3日14:30)
(気象情報・被害状況の共有、発災時における連絡体制・現地確認体制の確認)
- ・中国四国農政局災害対策連絡会(第1回)を開催(7月3日15:00)
(情報収集及び連絡体制を整備、大規模災害の可能性のある県について、大規模被災情報を確認次第、国営事業所等職員を迅速に派遣できる体制を事前に構築)
- ・関東農政局災害対策本部幹事会を開催(7月3日15:30)
(大規模災害の発生に備えた情報収集体制及び職員の派遣準備を指示)
- ・九州農政局災害対策本部へ改組(7月3日17:00)
- ・被害状況把握等に向けた技術支援に、熊本県、宮崎県、鹿児島県の各県出先事務所へ、10名派遣(7月4日)
- ・九州農政局災害対策本部会議(第2回)開催(7月4日11:00)
(派遣体制に基づく農政局及び国営事業所等職員による被災情報の収集開始を確認)
- ・中国四国農政局災害対策連絡会(第2回)を開催(7月4日15:15)
(被害情報の確認及び大規模被災情報確認後の職員派遣体制整備について確認)

<森林管理局>

- ・九州森林管理局に災害情報連絡室を設置(6月30日8:30)
- ・九州森林管理局内関係者打合せを実施(7月3日9:00)
(発災状況に応じて市町村との連絡調整、大規模災害が発生した場合に迅速に職員を派遣できる体制を事前に構築するよう指示)
- ・関東森林管理局に災害情報連絡室を設置(7月3日11:40)
(今後、大雨が予想されることから、緊急時の連絡体制及び対応方針を確認)
- ・四国森林管理局に災害情報連絡室を設置(7月3日12:00)
(今後、大雨が予想されることから、緊急時の連絡体制及び対応方針を確認)
- ・近畿中国森林管理局に災害情報連絡室を設置(7月3日12:00)
(今後、大雨が予想されることから、緊急時の連絡体制及び対応方針を確認)
- ・中部森林管理局に災害情報連絡室を設置(7月3日12:00)
(今後、大雨が予想されることから、緊急時の連絡体制及び対応方針を確認)

- ・九州森林管理局に災害対策本部を設置（7月3日 15:30）
（気象情報、災害情報の共有と職員の派遣体制、関係市町村等との連絡体制を確認）

5. 地方公共団体等に対する情報提供

- ・農村振興局が「梅雨期及び台風期における農地・農業用施設等の防災体制の強化について」を通知（令和元年5月10日）
- ・大臣官房が「今後の気象動向（大雨、台風等）を踏まえた農林水産業共同利用施設の事前点検及び災害発生時の応急対策の実施について」を通知（令和元年5月21日）
- ・水産庁が「梅雨期及び台風期における防災体制の強化について」を通知（令和元年6月4日）
- ・農村振興局が「梅雨期及び台風期における防災体制の強化について」を通知（令和元年6月5日）
- ・林野庁が「林道施設災害が発生した場合の迅速な対応について」を通知（令和元年6月11日）
- ・林野庁が「林野に係る山地災害等の未然防止について」を通知（令和元年6月11日）
- ・生産局及び政策統括官が「夏台風の発生・接近及び大雨等に伴う農作物等の被害防止に向けた技術指導の徹底について」を通知（令和元年6月26日）
- ・経営局が「夏台風の発生・接近及び大雨等に伴う農作物等の被害防止に向けた技術指導の徹底及び農業保険の対応について」を通知（令和元年6月27日）
- ・経営局が「令和元年梅雨前線による大雨及び台風第3号による被害農林漁業者等に対する資金の円滑な融通、既貸付金の償還猶予等について」等を通知（令和元年7月2日）
- ・水産庁が「令和元年6月下旬からの大雨による漁業被害等に係る迅速かつ適切な損害評価等の実施及び共済金等の早期支払について」を通知（令和元年7月4日）

6月下旬からの大雨による被害状況等について

1 気象概要 (7/5 06:00 現在)

- 6月下旬から梅雨前線が西日本から東日本付近停滞しており、前線に向かって暖かく湿った空気が流れ込んでいるため前線の活動が活発で、九州南部中心に大雨となった。
- 九州南部では6月28日からの総雨量が1000ミリを超えた所がある。九州南部を中心にこれまでの大雨で地盤が緩んでいる所があり、土砂災害の危険度が高い状況が続いている。

2 体制等

- ・非常体制：本省、九州地整、九州運輸局、国土地理院、国土技術政策総合研究所
- ・警戒体制：気象庁

3 被害情報等

(1) 人的被害 (消防庁 7/4 18:30 現在)

- ・死者 2 人(鹿児島市、曾於市)、軽傷 5 人

(2) 住家被害 (消防庁 7/4 18:30 現在)

- ・全壊 6 棟、半壊 6 棟、一部破損 9 棟
- ・床上浸水 54 棟、床下浸水 157 棟

(3) 避難指示等 (消防庁 7/4 18:00 現在)

- ・避難指示 (緊急) 50,709 世帯 102,511 人 (1 県 2 市町)

(4) 土砂災害

- ・13 県で 73 件の土砂災害が発生(土石流 6、地すべり 3、がけ崩れ 64)
(福島県 1、神奈川県 3、新潟県 4、長野県 1、富山県 4、石川県 1、静岡県 1、徳島県 1、高知県 1、長崎県 3、宮崎県 6、熊本県 2、鹿児島県 45)
- ・土砂災害により死者 2 名、人家全壊 1 戸、人家半壊 1 戸、人家一部損壊 8 戸
石川県： がけ崩れ 1 件発生、人的被害無し、人家一部損壊 1 戸
徳島県： がけ崩れ 1 件発生、人的被害無し、人家一部損壊 1 戸
熊本県： がけ崩れ 2 件発生、人的被害なし、人家一部損壊 1 戸
宮崎県： がけ崩れ 6 件発生、人的被害無し、人家一部損壊 2 戸
鹿児島県： がけ崩れ 41 件発生、2 名死亡(鹿児島市 1 名、曾於市 1 名)
人家全壊 1 戸、人家半壊 1 戸、人家一部損壊 3 戸

(5) 河川

○国管理河川

- ・氾濫危険水位を超過している河川なし

○都道府県管理河川

- ・大里川水系大里川(鹿児島県いちき串木野市)で堤防が決壊(2箇所)し、約 80ha が浸水。79 戸の家屋が浸水(床上 17 戸、床下 62 戸)。大型土のうによる応急対策は完了。

- ・ おおうらがわ 大浦川水系 だいおおうらがわ 大王川(鹿児島県南さつま市)で堤防が決壊し、約15haが浸水。3戸の家屋が床下浸水。大型土のうによる応急対策は完了。
- ・ 熊本県、宮崎県、鹿児島県の県管理河川10水系13河川で、堤防からの越水などにより田畑等が浸水。

(6) 道路

○高速道路

- ・ 被災による通行止め 3路線3区間
 - E3 九州道 みぞべか 溝辺鹿児島空港IC～かじき 加治木JCT 土砂崩落
 - E77 九州中央道 おいけたかやま 小池高山IC～やまとなかしまにし 山都中島西IC 法面崩落
 - E78 東九州道 すえよしたからべ 末吉財部IC～かのやくしら 鹿屋串良JCT 法面崩落

○地方公社：被災なし

○直轄国道

- ・ 被災による通行止め 2路線2区間
 - 国道224号 鹿児島県鹿児島市東 かごしましひがし 桜島町 さくらじまちょう 法面崩落
 - 国道10号 鹿児島県鹿児島市重富～鹿児島市吉野町磯 かごしまししげとみ かごしましよしのちょういそ 法面崩落

○補助国道

- ・ 被災による通行止め 8路線10区間
 - (国道418号(長野県平谷村)、国道305号(福井県南 ひらやむら 越前町)、国道180号(岡山 みなみえちぜんちょう 県新見市)、国道265号(宮崎県椎葉村)、国道265号(宮崎県西米良村)、国道446号(宮崎県日向市)、国道448号(宮崎県串間市)、国道226号(鹿児島県南さつま市)、国道269号(鹿児島県曾於市)、国道265号(宮崎県小林市～児湯郡西米良村))

○都道府県・政令市道：被災により10県29区間で通行止め

(神奈川県：1、静岡県：3、奈良県：2、広島県：1、徳島県：1、愛媛県：1、熊本県：1、大分県：1、宮崎県：6、鹿児島県：12)

(7) 鉄道

○新幹線

- ・ 九州新幹線 通常運行

○在来線

- ・ 運転休止区間(7/5 6:30 現在)
JR九州 日豊線[帖佐～鹿児島]、吉都線[都城～吉松]

(8) 自動車

- ・ 路線バス：4事業者7路線で運休、2事業者8路線で一部運休
- ・ 高速バス：3事業者5路線で運休、7事業者15路線で一部運休
- ・ 宅配事業者：熊本県、宮崎県の一部地域や鹿児島県全域において、3事業者が集配遅延等の被害
- ・ 貨物路線便：熊本県、宮崎県、鹿児島県内の一部地域において、3事業者が集配見合わせや配達遅延の被害
- ・ 7/5：鹿児島運輸支局及び軽自動車検査協会鹿児島事務所の業務を再開

- ・鹿児島県の一部地域に使用の本拠地を有する車両について、自動車検査証の有効期間を7月5日まで伸長
- ・(独)自動車事故対策機構 鹿児島支所は7月4日より業務再開
- ・自動車整備事業者(1事業者)に浸水被害

(9) 航空：被害情報なし

- ・6/30：11便、7/1：2便、7/2：29便、7/3：61便、7/4：14便
7/5：欠航予定なし

(10) 海事

- ・7/5：9事業者9航路で運航再開

(11) 港湾

- ・輪島港(石川県管理、地方港湾)に漂流物が流入。撤去済。

(12) 都市

- ・都市公園等：1箇所被害、立入禁止措置済 (宮崎県1)

4 国土交通省の対応

(1) 国土交通本省の対応

- ・国土交通省災害対策連絡調整会議(6/25、6/28)
- ・第3回山形県沖を震源とする地震に関する国土交通省災害対策本部会議を開催(7/2 11:00)し今後の気象の状況、対応状況等について情報共有・大臣指示
- ・国土交通省災害対策本部を設置(7/3)
- ・6月下旬からの大雨に関する国土交通省対策本部会議を開催(7/3 1回、7/4 2回)

(2) プッシュ型メールの配信

- ・大淀川水系及び肝属川水系の沿川2市2町で2回実施(7/3)
(宮崎県都城市、鹿児島県鹿屋市、東串良町、肝付町)

(3) ホットラインの確立

- ・構築済み104自治体(佐賀10, 熊本30, 大分16, 宮崎26, 鹿児島県22)

(4) 防災ヘリによる被災状況調査

- ・はるかぜ号(九州) 7/4 被災状況調査(鹿児島県全域、宮崎南部方面)
7/5 被災状況調査(熊本県南部、熊本中部方面)
- ・愛らんど号(四国) 7/5 被災状況調査(熊本南部、宮崎中央部方面)

(5) TEC-FORCE等の派遣 のべ195人・日 (7/5 92人派遣)

- ・リエゾン のべ68名・日派遣(6/30～)
7/5は熊本県庁、鹿児島県庁、宮崎県庁、人吉市、水俣市、宮崎市、南さつま市、鹿屋市に12人派遣
- ・JETT(気象庁防災対応支援チーム) のべ53人・日派遣(6/28～)
7/5は鹿児島県庁に2人派遣
※リエゾン及びJETTのこれまでの派遣先：8県7市1村(鳥取県、岡山県、愛媛県、長崎県、熊本県、大分県、宮崎県、鹿児島県、鹿児島市、人吉市、水俣市、宮崎市、都城市、南さつま市、鹿屋市、五木村)
- ・被災状況調査 のべ74名・日(九州地整21名、広域派遣53名)
7/5～近畿地整、中国地整、四国地整、九州地整 被災状況調査(7/5は78名派遣)
- ・TECドクター(学識経験者4名)
7/1(3名)上空から現地調査(鹿児島市伊敷町、始良市加治木町)調査完了

7/4 (1名) 上空から被災箇所(薩摩半島一円、大隅半島一円)を調査し 調査完了

・ 災害対策用機械等の派遣 のべ61台・日

九州地整より、照明車8台、簡易遠隔操縦装置1台、排水ポンプ車5台、Ku-SAT1台を派遣中。四国地整より、排水ポンプ車1台を派遣中

・ 本省災害査定官等による災害緊急調査

被災した公共土木施設(河川・道路等)に対する応急措置、復旧工法等の技術的助言・指導を実施 2人派遣 (7/5~)

・ 鹿児島中央地区に「くにかぜ」にて被災状況調査班2名派遣中(国土地理院)

(6) 海上保安庁の対応

・ 体制

第十管区災害対策室設置(6/30)、第十管区災害対策本部へ改組(7/3)

第七管区情報連絡室設置(7/3)、第七管区対策室へ改組(7/3)、第七管区対策室閉鎖(7/4)

本庁警備救難部長を長とする対策室設置(7/3)

・ 投入勢力

巡視船艇・航空機

巡視船艇 8隻(即応待機中) [延べ128隻]

航空機 3機(即応待機中) [延べ13機]

人員

特殊救難隊5名(即応待機中) [延べ15名]

機動救難士8名(即応待機中) [延べ36名]

リエゾン[延べ22名](鹿児島県庁7名、宮崎県庁4名、熊本県庁4名、大分県庁2名、鹿児島市4名、日向市1名)

・ 航行警報等発出の状況

第十管区(鹿児島県沖ノ島北西)

木材漂流情報(地域航行警報、海の安全情報、AIS) (7/2 11:25)

第十管区(全域)

大雨に関する注意喚起(海の安全情報) (7/3 20:00)

第十管区(志布志湾)

木材漂流情報(地域航行警報、AIS、NAVTEX、海の安全情報) (7/3 20:20)、更新(7/4 12:00)

第十管区(内海港東方)

木材漂流情報(地域航行警報、AIS、NAVTEX、海の安全情報) (7/4 10:30)

第十管区(佐多岬北東方)

木材漂流情報(地域航行警報、海の安全情報、AIS、NAVTEX) (7/4 18:45)

・ 被害状況調査

船艇・航空機による被害状況調査を実施(7/4)

(7) 気象庁の対応

・ 記者会見(7/2 14:00、7/3 10:00)・気象庁災害対策連絡会議(7/3 16:15)

(8) 国土地理院の対応

・ 測量用航空機「くにかぜ」は、7/4に撮影を実施(鹿児島中央地区)

・ 鹿児島県庁にリエゾンとして職員を2名派遣(7/4~)

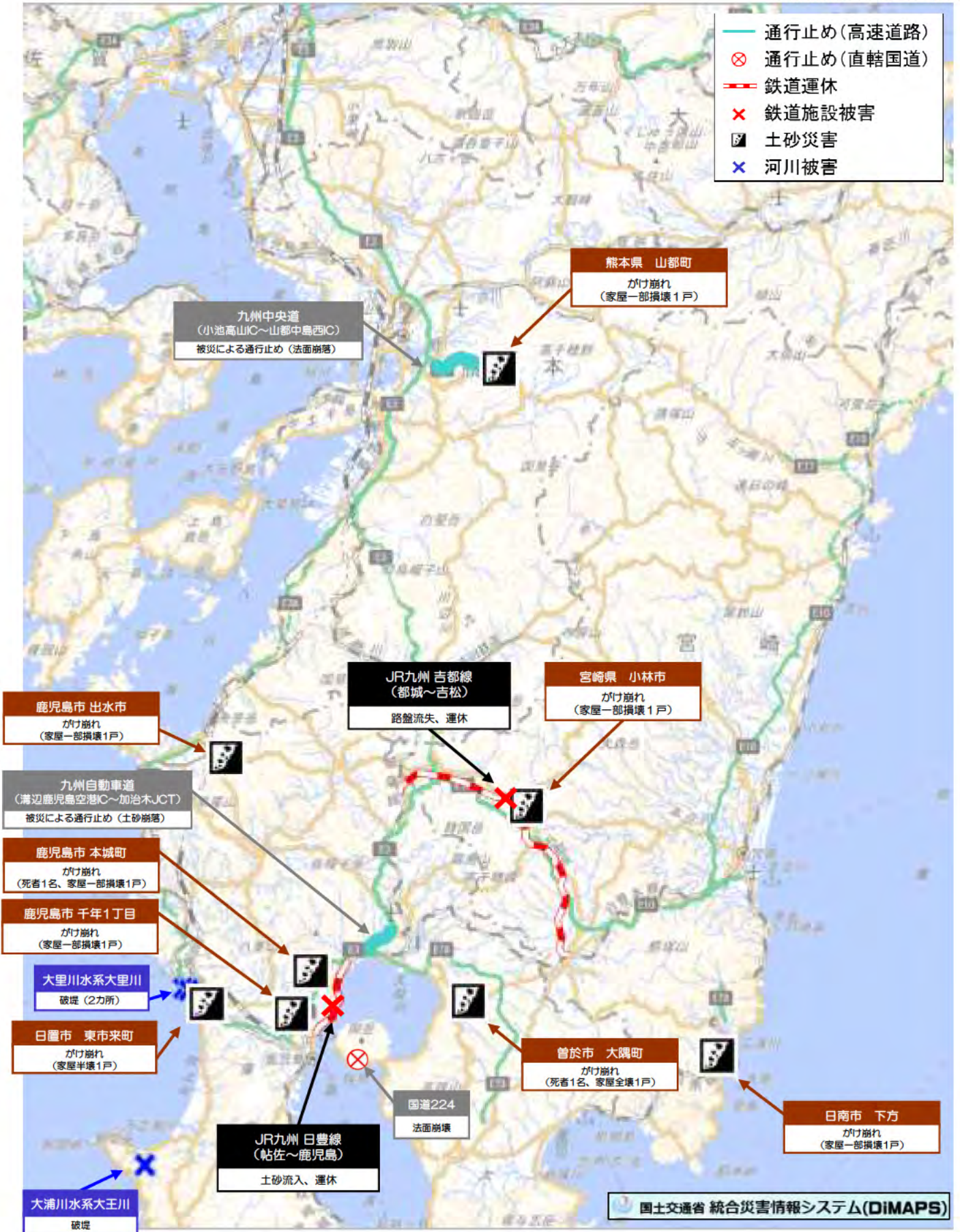
(9) 災害復旧工事の入札契約手続き等に関する通達

・ 6月下旬からの大雨による災害復旧工事等の迅速かつ確実な執行のため、入札・契約手続き等に関する通達を7月4日付けで発出

6月30日から大雨による主な被害状況について

国土交通省関連

※R 1.7.5 8:00時点
(道路情報のみR 1.7.5 11:00時点)



6月下旬からの大雨による土砂災害発生状況

土砂災害発生件数

73件

- 土石流等： 6件
- 地すべり： 3件
- がけ崩れ： 64件

【被害状況】

人的被害：死 者 2名
 人家被害：全 壊 1戸
 半 壊 1戸
 一部損壊 8戸

7/3 がけ崩れ かごしま とそ 鹿児島県鹿児島市唐湊3丁目



7/1 がけ崩れ かごしま せんねん 鹿児島県鹿児島市千年1丁目



一部損壊：1戸

7/3 がけ崩れ たるみず かいがた 鹿児島県垂水市海湯



垂水市立協和小学校

7/1 がけ崩れ ひおき ひがしいちきちょう 鹿児島県日置市東市来町



半壊：1戸

県別発生件数

鹿児島県	45件
宮崎県	6件
新潟県	4件
富山県	4件
神奈川県	3件
長崎県	3件
熊本県	2件
福島県	1件
長野県	1件
石川県	1件
静岡県	1件
徳島県	1件
高知県	1件

7/1 がけ崩れ かごしま ほんじょうちょう 鹿児島県鹿児島市本城町



死者：1名
一部損壊：1戸

7/4 がけ崩れ そおし おおすみちょう さかもと 鹿児島県曾於市大隅町坂元

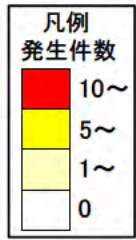
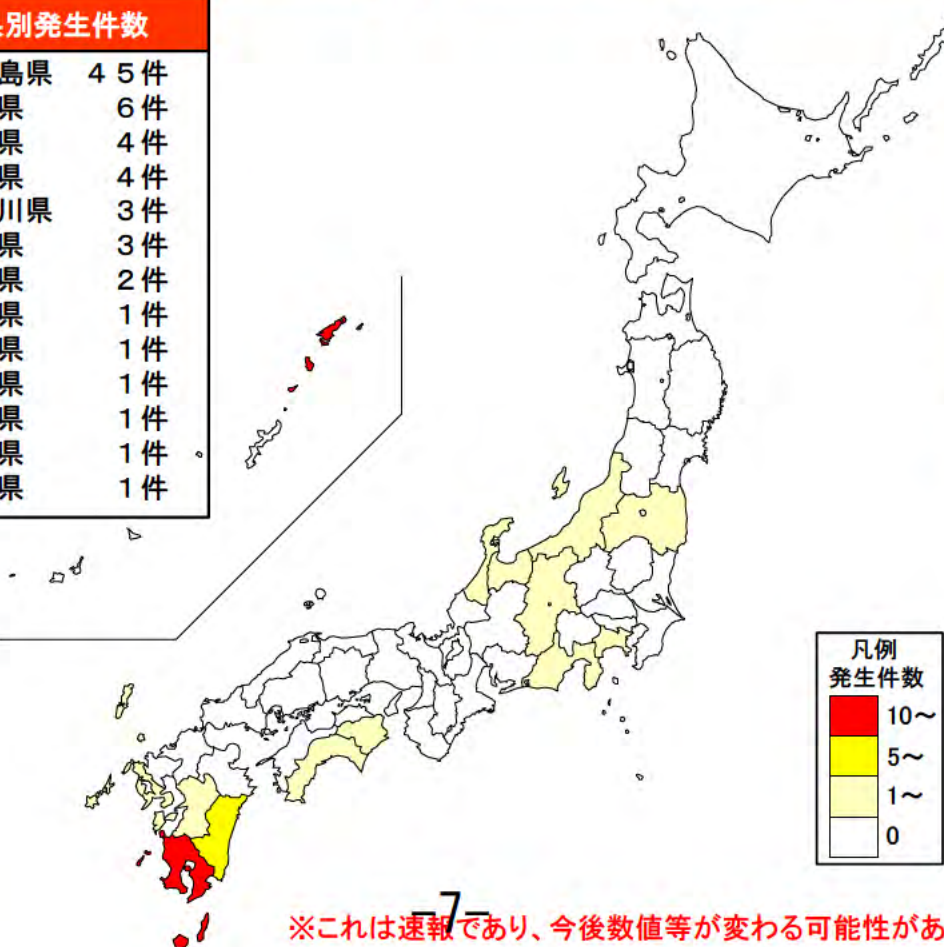


死者：1名
全壊：1戸

7/1 がけ崩れ にちなん しもかた 宮崎県日南市大字下方

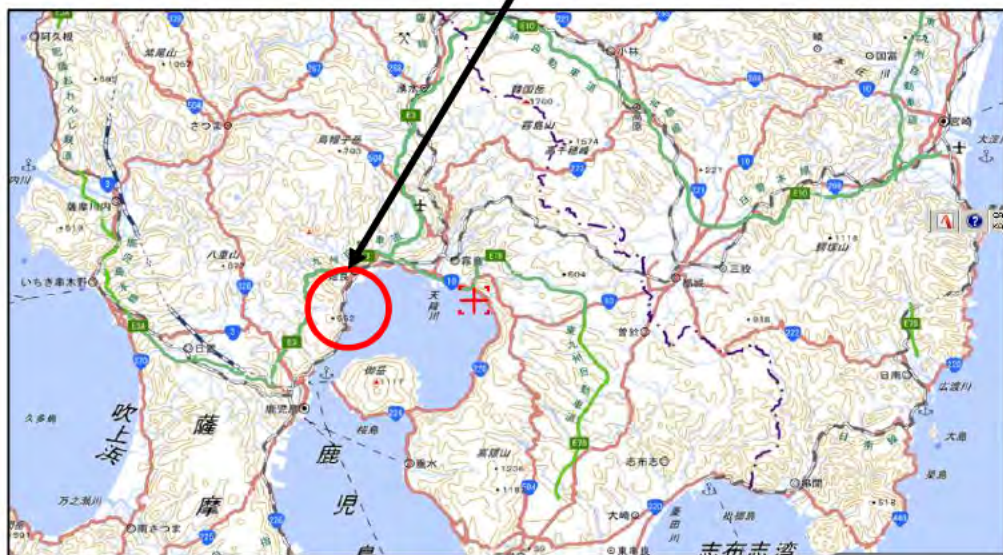


一部損壊：1戸



※これは速報であり、今後数値等が変わる可能性があります。

調査地点



- 活動場所:国道10号(鹿児島市 竜ヶ水地区)
- 活動概要:飛行前チェック及びミーティング



- 活動場所:国道10号(鹿児島市 竜ヶ水地区)
- 活動概要:溪流調査

- 活動場所:国道10号(鹿児島市 竜ヶ水地区)
- 活動概要:溪流調査



九州の大雨による鉄道の運行状況及び施設被害について

鉄道局
7月5日7時30分時点

14

7月5日(金)7時00分現在、1事業者(JR九州)、2路線(日豊線、吉都線)で運転見合わせ中。

【運転見合わせ区間】

○JR九州

- 日豊線 帖佐～鹿児島
※明日(6日)の運転再開を目指す
- 吉都線 都城～吉松
※7/8(月)～バス代行輸送を予定

凡例

- 運転中(JR新幹線)
- 運転中(JR在来線・民鉄)
- 運転見合わせ(JR在来線)

いぶすきまくらざき
指宿枕崎線 南鹿児島駅付近
斜面崩壊



※鉄道用地外での被害
(現時点で鉄道施設への被害無し)
15km/hの徐行運転、警備員配置



きつと こばやし にしこばやし
吉都線 小林～西小林 路盤流失



につぼう しげとみ
日豊線 重富～鹿児島 土砂流入
計3か所

しげとみ りゅうがみず 重富～竜ヶ水
りゅうがみず 竜ヶ水～鹿児島



6月下旬からの大雨に係る被害状況等について

※これは速報であり、数値等は今後も変わることがある。

※下線部は、前回からの変更箇所。

令和元年 7月 5日
9時 00分 現在
内閣府

1 気象の概要（気象庁情報：7月5日7:00現在）

(1) 気象の概況と見通し

【概況】

- ・6月下旬から梅雨前線が西日本から東日本付近に停滞しており、前線に向かって暖かく湿った空気が流れ込んでいるため前線の活動が活発で、九州南部を中心に大雨となった。
- ・九州南部では6月28日からの総雨量が1000ミリを超えた所がある。九州南部を中心にこれまでの大雨で地盤が緩んでいる所があり、土砂災害の危険度が高い状況が続いている。

【見通し】

- ・梅雨前線はしばらくの間南西諸島から本州の南に停滞する見込みで、大雨が続くおそれ。
- ・明日6日6時までの24時間雨量は、いずれも多い所で、東海地方と伊豆諸島150ミリ、奄美地方と沖縄地方で120ミリの見込み。
- ・土砂災害、低い土地の浸水、河川の増水や氾濫に警戒。竜巻などの激しい突風や落雷に注意。各地の气象台が発表する警報等の気象情報や市町村が発令する避難勧告等に留意。

(2) 大雨等の状況（6月28日00時～7月5日07時）

・主な1時間降水量（アメダス観測値）

鹿児島県	鹿屋市	吉ヶ別府	81.0ミリ	3日12時38分まで
鹿児島県	曾於市	大隅	78.0ミリ	3日13時02分まで
鹿児島県	鹿児島郡十島村	中之島	<u>77.0ミリ</u>	<u>4日7時40分まで</u>
鹿児島県	肝属郡錦江町	田代	73.0ミリ	2日9時40分まで
鹿児島県	薩摩川内市	八重山	69.0ミリ	1日5時08分まで
熊本県	宇城市	三角	67.0ミリ	30日6時01分まで
宮崎県	えびの市	えびの	66.0ミリ	1日1時42分まで
鹿児島県	南さつま市	加世田	66.0ミリ	3日12時43分まで
鹿児島県	日置市	東市来	63.5ミリ	1日5時51分まで
長崎県	対馬市	鱈浦	62.5ミリ	29日21時00分まで

・主な24時間降水量（アメダス観測値）

鹿児島県	鹿屋市	吉ヶ別府	472.5ミリ	4日3時00分まで
鹿児島県	曾於市	大隅	428.0ミリ	4日2時50分まで

鹿児島県	鹿屋市	輝北	408.0 ミリ	4日 2時 30分まで
宮崎県	えびの市	えびの	381.0 ミリ	1日 8時 40分まで
鹿児島県	鹿児島市	鹿児島	376.0 ミリ	4日 2時 40分まで
宮崎県	都城市	都城	373.0 ミリ	4日 3時 10分まで
鹿児島県	霧島市	牧之原	366.5 ミリ	4日 2時 10分まで
鹿児島県	薩摩川内市	八重山	361.5 ミリ	1日 15時 40分まで
鹿児島県	南さつま市	加世田	355.5 ミリ	4日 1時 30分まで
鹿児島県	鹿児島市	喜入	332.5 ミリ	4日 2時 20分まで

・主な期間降水量（アメダス観測値）

宮崎県	えびの市	えびの	1089.5 ミリ
鹿児島県	鹿屋市	吉ヶ別府	<u>901.0</u> ミリ
宮崎県	日南市	深瀬	866.5 ミリ
鹿児島県	鹿屋市	輝北	<u>857.5</u> ミリ
鹿児島県	薩摩川内市	八重山	842.0 ミリ
鹿児島県	曾於市	大隅	814.5 ミリ
鹿児島県	霧島市	牧之原	805.5 ミリ
鹿児島県	日置市	東市来	776.5 ミリ
鹿児島県	霧島市	溝辺	776.0 ミリ
宮崎県	都城市	都城	<u>747.5</u> ミリ

2 人的・物的被害の状況（消防庁情報：7月5日8:00現在）

(1) 人的被害

【鹿児島県】 死者 2人（鹿児島市、曾於市）
 軽傷 5人（鹿児島市、薩摩川内市、曾於市、志布志市2）

(2) 住家被害

【石川県】

一部破損 1棟（能登町）
 床下浸水 1棟（穴水町）

【熊本県】

半壊 1棟（山都町）
 床上浸水 4棟（上天草市3、宇城市）
 床下浸水 20棟（熊本市、宇土市、上天草市10、宇城市6、天草市、氷川町）

【宮崎県】

一部破損 1棟（小林市）
 床上浸水 1棟（都城市）
 床下浸水 16棟（都城市）

【鹿児島県】

全壊 4棟（鹿児島市、曾於市、南さつま市2）
 半壊 3棟（鹿児島市、日置市、志布志市）
 一部破損 9棟（鹿児島市7、南さつま市、志布志市）
 床上浸水 49棟（鹿児島市2、霧島市28、いちき串木野市17、始良市）
 床下浸水 125棟（鹿児島市、鹿屋市、日置市7、霧島市48、いちき串木野市62、

南さつま市4、始良市2)

(3) 非住家被害

【鹿児島県】

公共建物 1棟(垂水市)

その他 9棟(鹿児島市8、東串良町)

3 避難指示(緊急)・避難勧告の状況(消防庁情報:7月5日7:00現在)

避難指示(緊急)

【鹿児島県】 鹿児島市 53世帯 86人

4 避難所の状況(消防庁情報:7月4日4:30現在)

【鹿児島県】 開設避難所数 224箇所 避難者数 53人

5 その他の状況

(1) ライフラインの状況

ア 電力(経済産業省情報:7月5日8:30現在)

・ 停電戸数

九州電力管内: 19:54に復旧済

(最大停電戸数: 約2700戸)

・ 中部電力管内: 復旧済

イ ガス(経済産業省情報:7月5日8:30現在)

<都市ガス>

現時点で被害情報なし。

<LPガス>

熊本県、被害情報なし。

宮崎県、被害情報なし。

鹿児島県、鹿児島市内の3カ所で、LPガスボンベを喪失。

①鹿児島市宮之浦町で、7月1日(通報時)50kgボンベ2本が土砂崩れで埋まった。

②鹿児島市小山田町で、7月1日、20kgボンベ2本×2棟が土砂崩れで埋まった。

2日に容器を回収済み

※いずれも消費者は避難して無事。また、現場は立入禁止措置済み。

③鹿児島県曾於市大隅町で、7月4日、50kgボンベ1本が土砂崩れで埋まった。

※消費者と連絡取れず。立ち入り禁止措置済み。

ウ 水道(厚生労働省情報:7月5日8:00現在)

・大雨による施設の浸水、原水濁度の上昇や取水不良、管路の折損等への警戒及び被害が発生した場合の円滑な連絡・対応を都道府県等に対して要請。また、被害状況の確認や復旧作業等を実施する際は、二次災害に十分留意するように依頼した(6/28)。

・鹿児島県曾於市において、道路の流出により配水管が破損し、50戸が断水。復旧工

事により 40 戸が断水解消。残り 10 戸の復旧工事は 7/5 より着工予定。

- ・ 鹿児島県長島町^{ながしまちよう}において、原水の濁度上昇により井戸からの取水を停止。現在は配水池に貯留されている水を配水しており、断水は発生していない。
- ・ 鹿児島県南大隅町^{みなみおおすみちよう}において、落雷により配水池へのポンプが停止。給水車を用いて配水池へ給水しているため、断水は発生していない。
- ・ 引き続き情報収集に努める。

県・市町村名	断水戸数(戸)		断水期間	被害等の状況
	最大	現在		
【鹿児島県】 いちき串木野市 ^{くしきのし}	20	0	7/2	・ 飲料水供給施設(水道法の対象外の小規模な施設)のポンプ場が冠水し断水が発生していたが、復旧済み
そおし 曾於市	50	10	7/3~	・ 道路の流出により配水管が破損 ・ 復旧工事を実施中
鹿児島市	64	0	7/3~4	・ 配水管の破損(復旧済み)
あいらし 始良市	2	0	7/4	・ 配水管の破損(復旧済み)
しぶしし 志布志市	10	0	7/3~4	・ 配水管の破損(復旧済み)
ながしまちよう 長島町	0	0	-	・ 原水の濁度上昇により井戸からの取水を停止 ・ 配水池に貯留されている水を配水中
みなみおおすみちよう 南大隅町	0	0	-	・ 落雷のため配水池へのポンプ停止 ・ 給水車により配水池へ給水中
【宮崎県】 にちなんし 日南市	40	0	7/2	・ 配水管の破損(復旧済み)
合計	186	10		

※ 鹿児島県鹿児島市において、水源地(井戸)の1箇所が冠水しているが、別系統からの送水が可能であり、断水は発生していない。

エ 通信関係 (総務省情報：7月5日 8:00 現在)

	事業者(サービス名)	被害状況等
固定 (注1)	NTT 東日本	・ 被害なし。
	NTT 西日本	・ 被害なし。
	NTT コミュニケーションズ	・ 被害なし。
	KDDI	・ 被害なし。
	ソフトバンク	・ 被害なし。
携帯電話等 (注2)	NTT ドコモ	・ 3→1市の一部エリアに支障あり。 ※支障エリアを含む自治体は以下のとおり。 鹿児島県 志布志市 ※役場エリアに支障なし。 ※合計 9→5局停波 (内訳) 鹿児島県 9→5局
	KDDI (au)	・ 1市の一部エリアに支障あり。 ※支障エリアを含む自治体は以下のとおり。

		<p>宮崎県 串間市</p> <p>※役場エリアに支障なし。</p> <p>※合計 5 → 3 局停波</p> <p>(内訳)</p> <p>鹿児島県 5 → 1 局、宮崎県 2 局</p>
	ソフトバンク	<p>【携帯電話】</p> <p>・被害なし→サービスエリアに支障なし。</p> <p>※役場エリアに支障なし。</p> <p>※合計 7 → 2 局停波</p> <p>(内訳)</p> <p>鹿児島県 7 → 2 局</p> <p>【PHS】</p> <p>・被害なし</p>

○主な原因は停電及び伝送路断

(注1) 事業者が把握可能な範囲の情報を記載

(注2) 携帯電話等事業者が設置している基地局数は各社で異なり、停波中の基地局数は、サービス影響の規模を直接表すものではない。

(注3) 応急復旧により回復しているエリアを含む。

<防災行政無線>

都道府県防災行政無線：被害情報なし

市町村防災行政無線（同報系）：被害情報なし

(注) 自治体が把握可能な範囲の情報を記載。

<事業者等の対応状況>

○災害用伝言サービス

NTT 東西、NTT ドコモ、KDDI、ソフトバンクが 171 や web171、また携帯各社の災害用伝言サービス（文字、音声）を展開中。

○携帯電話等貸出状況

<NTT ドコモ>

- ・携帯電話：2 → 4 機関 122 → 172 台
- ・衛星携帯電話：1 → 2 機関 10 → 11 台
- ・タブレット：2 機関 12 台
- ・データ端末：1 機関 4 台

<ソフトバンク>

- ・衛星携帯電話：1 機関 30 台

○避難所支援

<NTT ドコモ>

- ・マルチチャージャ：1 箇所 1 台

(2) 原子力施設関係（原子力規制庁情報：7 月 5 日 8:45 現在）

- ・被害情報なし。

(3) 道路（国土交通省情報：7月5日7:00現在）

ア 高速道路

・被災 3 路線 3 区間

路線名	区間名	被災状況	備考
E3 九州自動車道	みぞべ かごしま くろこう かじき 溝辺鹿児島空港IC～加治木JCT	土砂崩落	7/3 18:18～ L=7.7km
E77 九州中央道	おいけ たかやま やまと なかしま にし 小池高山IC～山都中島西IC	法面崩落	7/3 10:45～ L=10.8km 事前通行規制中に被災
E78 東九州自動車道	すえよし たからべ かのや くら 末吉財部IC～鹿屋串良JCT	法面崩落	7/3 13:00～ L=28.8km 事前通行規制中に被災

・事前通行規制 なし

イ 直轄国道

被災 2 路線 2 区間

路線名	区間名	被災状況	備考
国道224号	かごしまし ひがしきくらじまちよう 鹿児島県鹿児島市東桜島町	法面崩落	7/3 18:20～
国道10号	かごしまし しげのみ かごしまし 鹿児島県鹿児島市重富～鹿児島市 吉野町磯	法面崩落	7/3 12:00～ 事前通行規制中に被災

ウ 公社・有料道路

被災なし

エ 補助国道

8 路線 10 区間

路線名	区間名	被災状況	備考
国道418号	ひらやむら 長野県平谷村	路肩崩壊	6/30 14:55～
国道305号	みなみえちぜんちよう 福井県南越前町	落石	7/1 4:30～
国道180号	にいのみ し 岡山県新見市	落石	6/30 3:30～
国道265号	しいば そん 宮崎県椎葉村	土砂崩落	7/2 7:00～
国道265号	にしめらそん 宮崎県西米良村	路肩崩壊	7/2 10:00～
国道446号	ひゆうがし 宮崎県日向市	法面崩壊	7/2 13:40～
国道448号	くしま し 宮崎県串間市	土砂崩落	7/4 8:00～
国道226号	みなみ し 鹿児島県南さつま市	落石	6/29 8:00～
国道269号	そおし 鹿児島県曾於市	土砂崩落	7/3 16:00～
国道265号	こぼやしし こゆぐんにしめらそん 宮崎県小林市～児湯郡西米良村	土砂流出	7/4 16:00～

オ 都道府県道、政令市道

被災による通行止め：計 29 区間

神奈川県： 1 区間（土砂崩落 1）

静岡県： 3 区間（法面崩落 3）

- 奈良県 : 2 区間 (路肩崩壊 1、土砂崩落 1)
- 広島県 : 1 区間 (落石 1)
- 徳島県 : 1 区間 (法面崩落 1)
- 愛媛県 : 1 区間 (土砂崩落 1)
- 熊本県 : 1 区間 (路肩崩壊 1)
- 大分県 : 1 区間 (路肩崩落 1)
- 宮崎県 : 6 区間 (土砂流出 3、路肩崩壊 3)
- 鹿児島県 : 1 2 区間 (路肩崩落 5、法面崩落 7)

(4) 交通機関

ア 鉄道 (国土交通省情報 : 7 月 5 日 6:30 現在)

(施設の被害等)

- ・ JR 九州 日豊線 重富～竜ヶ水 土砂流入
- ・ JR 九州 日豊線 竜ヶ水～鹿児島 土砂流入
- ・ JR 九州 吉都線 小林駅～西小林駅 路盤流失

(運行状況)

事業者名	線名	運転休止区間	運転休止		運転再開		主な被害状況等
九州旅客鉄道	鹿児島線	川内～鹿児島	7/1	4:14	<u>7/5</u>	<u>5:55</u>	
九州旅客鉄道	日豊線	南宮崎～帖佐	7/1	4:14	<u>7/5</u>	始発	
九州旅客鉄道	日豊線	帖佐～鹿児島	7/1	4:14			重富～竜ヶ水、竜ヶ水～鹿児島 土砂流入
九州旅客鉄道	三角線	宇土～三角	7/3	6:55	<u>7/4</u>	<u>14:44</u>	
九州旅客鉄道	肥薩線	八代～隼人	6/30	9:42	<u>7/5</u>	始発	
九州旅客鉄道	吉都線	都城～吉松	6/30	21:11			小林～西小林 路盤流失
九州旅客鉄道	日南線	田吉～志布志	7/1	21:12	<u>7/5</u>	始発	
九州旅客鉄道	指宿枕崎線	鹿児島中央～枕崎	7/2	8:54	<u>7/5</u>	始発	
くま川鉄道	湯前線	人吉温泉～湯前	7/3	6:19	<u>7/4</u>	始発	
肥薩おれんじ鉄道	肥薩おれんじ鉄道線	八代～川内	7/3	5:35	<u>7/4</u>	<u>10:00</u>	
鹿児島市交通局	谷山線	郡元～谷山	7/3	13:15	<u>7/4</u>	<u>17:00</u>	

イ 空港 (国土交通省情報 : 7 月 5 日 7:30 現在)

- ・ 空港等施設 : 被害情報なし
- ・ 欠航便
 - 6 月 30 日 11 便
 - JAC 9 便、その他 2 便 (ANA 及び JAL は欠航便無し)
 - 7 月 1 日 2 便
 - JAC 2 便 (ANA 及び JAL は欠航便無し)
 - 7 月 2 日 29 便
 - ANA1 便、JAL6 便、その他 22 便
 - 7 月 3 日 61 便
 - JAL 9 便・JAC 40 便・天草エアライン 4 便・オリエンタルエアブリッジ 8 便
 - 7 月 4 日 14 便
 - JAL 4 便・JAC6 便・AMX4 便
 - 7 月 5 日
 - 欠航予定なし

ウ 自動車関係 (国土交通省情報 : 7月5日 7:30 現在)

路線バス : 6事業者で10路線運休 2事業者で3路線一部運休

九州運輸局管内			
事業者名	路線(方面)名	被害状況	備考(運行休止区間等)
JR九州バス(株)	鹿児島市街・桜島定期観光	運休	定期観光バス
鹿児島交通(株)	鹿児島空港～鹿屋線	運休	空港連絡バス
	鹿児島空港～垂水線	運休	空港連絡バス
鹿児島市交通局	サクラジマアイランドビュー	運休	
	桜島定期観光	運休	定期観光バス
	市内定期観光	運休	定期観光バス
種子島・屋久島交通(株)	荒川登山口線	運休	
南国交通	阿久根～空港線	迂回運行	空港連絡バス (横田野坂～竹子)
	国道10号線を経由する一般路線バス	迂回運行	鹿児島市磯～竜ヶ水～始良 市重富(国道10号線)
	鹿児島市～鹿児島空港	迂回運行	空港連絡バス
	谷山～鹿児島空港	迂回運行	空港連絡バス
鹿児島交通(株)	国道10号線を経由する一般路線バス	迂回運行	鹿児島市磯～竜ヶ水～始良 市重富(国道10号線)
	鹿児島市～鹿児島空港	迂回運行	空港連絡バス
	鹿児島空港～指宿	迂回運行	空港連絡バス
	鹿児島空港～枕崎・加世田	迂回運行	空港連絡バス

高速バス : 3事業者で5路線運休 7事業者で15路線一部運休

北陸信越運輸局管内			
事業者名	路線(方面)名	被害状況	備考(運行休止区間等)
南九州観光バス	福岡～宮崎線	運休	高速バス
	熊本～宮崎線	運休	高速バス
	福岡～鹿児島線	運休	高速バス
ハッコートラベル	福岡～高千穂・延岡・日向線	運休	高速バス
山口運送	福岡～宮崎線	運休	高速バス
西日本鉄道(株)	延岡～福岡線(ごかせ号)	迂回運行	高速バス
	福岡～鹿児島線(桜島号)	運休 迂回運行	高速バス
JR九州バス(株)	福岡～鹿児島線(桜島号)	運休 迂回運行	高速バス
長崎県交通局	長崎～鹿児島線(ランタン号)	運休 迂回運行	高速バス
南国交通(株)	熊本～鹿児島線(きりしま号)	運休 迂回運行	高速バス
	長崎～鹿児島線(ランタン号)	運休 迂回運行	高速バス
	福岡～鹿児島線(桜島号)	運休 迂回運行	高速バス
	鹿児島～宮崎線(はまゆう号)	迂回運行	高速バス
鹿児島交通(株)	熊本～鹿児島線(きりしま号)	運休 迂回運行	高速バス
	福岡～鹿児島線(桜島号)	迂回運行	高速バス
	鹿児島～川内	迂回運行	高速バス
	鹿児島～串木野新港	迂回運行	高速バス
九州産交バス(株)	熊本～鹿児島線(きりしま号)	迂回運行	高速バス
宮崎交通(株)	鹿児島～宮崎線(はまゆう号)	迂回運行	高速バス
	延岡～福岡線(ごかせ号)	迂回運行	高速バス

トラック関係

・宅配事業者3県において3事業者が集配停止等の被害

事業者名	都道府県	地域	内容
ヤマト運輸 (7.4 21:00)	鹿児島県	全域	・集配遅延
	宮崎県	都城市	・集配遅延
佐川急便 (7.4 8:00)	鹿児島県	全域	・集配遅延
	宮崎県	全域	・集配遅延
日本郵便 (7.4 14:00)	鹿児島県	全域	・集配遅延 ・(一部地域において)営業所での荷受け停止
	熊本県	一部地域	・(一部地域において)集配遅延
	宮崎県	一部地域	・(一部地域において)集配遅延

・路線事業者 3県において3事業者が集配業務見合わせ等の被害

事業者名	都道府県	地域	内容
第一貨物	鹿児島県 宮崎県	一部地域	集荷配達業務見合わせ
	熊本県	球磨郡 水上市 球磨郡 球磨市	集荷配達業務見合わせ
	鹿児島県	鹿児島市	配達見合わせ
西濃運輸	鹿児島県	始良市 霧島市 伊佐市 始良郡	半日程度遅延見込み
	宮崎県	北諸県郡 (三股町)	1日程度遅延見込み
	熊本県	球磨郡	配達見合わせ
日本通運	鹿児島県	全域	配達について大幅な遅延
	熊本県	球磨郡球磨村 球磨郡水上村	配達について大幅な遅延
	宮崎県	東臼杵郡椎葉村	配達について大幅な遅延

(5) 河川 (国土交通省情報：7月5日8:00現在)

被害状況

※浸水家屋数は、河川に係わる沿川の浸水被害又は水位周知下水道における浸水被害について河川管理者又は下水道管理者が把握したものであり、市町村の集計する市町村全体の浸水家屋数とは異なる。

<国管理河川>

一般被害 2水系 3河川

整備局等	水系	河川	市町村	地点		浸水家屋数		家屋損壊数			田畑等浸水		被害状況	
				左右岸	KP	原因	床上 (約戸)	床下 (約戸)	原因	全壊 (約戸)	半壊 (約戸)	原因		面積 (約ha)
九州	大淀川	大淀川	都城市	右	55k600付近	内水	調査中	調査中	内水	調査中	調査中	内水	調査中	調査中
九州	大淀川	大淀川	都城市	左	55k500付近	内水	調査中	調査中	内水	調査中	調査中	内水	調査中	調査中
九州	大淀川	大淀川	都城市	右	57k600付近	内水	調査中	調査中	内水	調査中	調査中	内水	調査中	調査中
九州	大淀川	大淀川	都城市	左	59k000付近	内水	調査中	調査中	内水	調査中	調査中	内水	調査中	調査中
九州	大淀川	大淀川	都城市	右	60k400付近	内水	調査中	調査中	内水	調査中	調査中	内水	調査中	調査中
九州	大淀川	大淀川	都城市	右	62k600付近	内水	調査中	調査中	内水	調査中	調査中	内水	調査中	調査中
九州	大淀川	大淀川	都城市	左	63k000付近	内水	調査中	調査中	内水	調査中	調査中	内水	調査中	調査中
九州	大淀川	大淀川	都城市	右	64k000付近	内水	調査中	調査中	内水	調査中	調査中	内水	調査中	調査中
九州	大淀川	大淀川	都城市	右	65k000付近	内水	調査中	調査中	内水	調査中	調査中	内水	調査中	調査中
九州	大淀川	大淀川	都城市	左	66k400付近	内水	調査中	調査中	内水	調査中	調査中	内水	調査中	調査中
九州	大淀川	大淀川	都城市	右	68k600付近	内水	調査中	調査中	内水	調査中	調査中	内水	調査中	調査中
九州	大淀川	大淀川	都城市	左	70k200付近	内水	調査中	調査中	内水	調査中	調査中	内水	調査中	調査中
九州	大淀川	大淀川	都城市	右	72k000付近	内水	調査中	調査中	内水	調査中	調査中	内水	調査中	調査中
九州	大淀川	大淀川	都城市	右	73k400付近	内水	調査中	調査中	内水	調査中	調査中	内水	調査中	調査中
九州	大淀川	大淀川	都城市	左	74k400付近	内水	調査中	調査中	内水	調査中	調査中	内水	調査中	調査中
九州	大淀川	大淀川	都城市	右	74k500付近	内水	調査中	調査中	内水	調査中	調査中	内水	調査中	調査中
九州	大淀川	大淀川	都城市	左	74k600付近	内水	調査中	調査中	内水	調査中	調査中	内水	調査中	調査中

九州	大淀川	大淀川	都城市	右	76k000付近	内水	調査中	調査中	内水	調査中	調査中	内水	調査中	調査中
九州	大淀川	大淀川	都城市	左	76k000付近	内水	調査中	調査中	内水	調査中	調査中	内水	調査中	調査中
九州	大淀川	大淀川	都城市	右	77k000付近	内水	調査中	調査中	内水	調査中	調査中	内水	調査中	調査中
九州	大淀川	大淀川	都城市	左	77k600付近	内水	調査中	調査中	内水	調査中	調査中	内水	調査中	調査中
九州	大淀川	大淀川	都城市	右	77k800付近	内水	調査中	調査中	内水	調査中	調査中	内水	調査中	調査中
九州	大淀川	高崎川	都城市	左	1k000付近	内水	調査中	調査中	内水	調査中	調査中	内水	調査中	調査中
九州	肝属川	串良川	東串良町	右	4k800付近	-	-	-	-	-	-	内水	調査中	調査中
九州	肝属川	串良川	東串良町	左	5k600付近	-	-	-	-	-	-	内水	調査中	調査中
九州	肝属川	串良川	東串良町	左	9k300付近	-	-	-	-	-	-	内水	調査中	調査中

<都道府県管理河川>

一般被害

都道府県	水系	河川	市町村	浸水家屋数		家屋損壊数		田畑等浸水		被害状況	
				原因	床上(戸)	床下(戸)	原因	全壊(戸)	半壊(戸)		原因
熊本	緑川	木山川	益城町						越水	100	浸水解消
熊本	緑川	岩戸川	益城町						越水	上記と合わせて100	浸水解消
宮崎	大淀川	瓜田川	宮崎市						溢水	調査中	浸水解消(背後地:輪中堤・農地)
宮崎	大淀川	江川	宮崎市						溢水	調査中	浸水解消(背後地:農地)
鹿児島	大里川	大里川	いちき串木野市	決壊	17	62			決壊	80	浸水解消 3k800右岸
鹿児島	大里川	大里川	いちき串木野市	決壊	上に含む	上に含む			決壊	上に含む	浸水解消 2k600右岸
鹿児島	甲突川	甲突川	鹿児島市						越水・内水	1	浸水解消
鹿児島	甲突川	川田川	鹿児島市						越水・内水	2	浸水解消
鹿児島	思川	思川	鹿児島市						越水・内水	2	浸水解消
鹿児島	稲荷川	稲荷川	鹿児島市						越水・内水	0.1	浸水解消
鹿児島	野田川	野田川	日置市						溢水	5	浸水解消
鹿児島	川内川	樋脇川	薩摩川内市						溢水・内水	1	浸水解消
鹿児島	安楽川	安楽川	志布志市						溢水	調査中	浸水解消
鹿児島	万之瀬川	境川	南さつま市						溢水	調査中	浸水解消
鹿児島	万之瀬川	岸元川	南さつま市						溢水	調査中	浸水解消
鹿児島	大浦川	大王川	南さつま市	決壊	0	3			決壊	15	浸水解消 1k000右岸
鹿児島	大浦川	櫛川	南さつま市						溢水	調査中	浸水解消

河川管理施設等被害

都道府県	水系	河川	市町村	被害状況		備考 (状態で「その他」を選択した場合は内容を記入すること)
				状態	箇所数	
熊本	緑川	木山川	益城町	堤防洗掘	1	応急復旧完了
鹿児島	大里川	大里川	いちき串木野市	決壊	2	応急復旧完了
鹿児島	大浦川	大王川	南さつま市	決壊	1	応急復旧完了

(6) 土砂災害(国土交通省情報:7月5日8:00現在)

ア 土石流等

都道府県名	市町村名	箇所名	人的被害			人家被害		
			死者	行方不明者	負傷者	全壊	半壊	一部損壊
新潟県	1件 佐渡市	1件 丸山ツンブリ	=	=	=	=	=	=
富山県	1件 南砺市	1件 祖山	=	=	=	=	=	=
鹿児島県	4件 鹿児島市	4件 桜島	=	=	=	=	=	=
合計	6件		名	名	名	戸	戸	戸

イ 地すべり

都道府県名	市町村名	箇所名	人的被害			人家被害		
			死者	行方不明者	負傷者	全壊	半壊	一部損壊
新潟県	2件 佐渡市	1件 大和	-	-	-	-	-	-
	南魚沼市	1件 栃窪	=	=	=	=	=	=
長野県	1件 下伊那郡阿南町	1件 井戸	=	=	=	=	=	=
合計	3件		名	名	名	戸	戸	戸

ウ かけ崩れ

都道府県名	市町村名	箇所名	人的被害			人家被害		
			死者	行方不明者	負傷者	全壊	半壊	一部損壊
福島県	1件 田村市	1件 船引町	=	=	=	=	=	=
神奈川県	3件 三浦市	1件 初声町	=	=	=	=	=	=
	松田町	1件 神山	=	=	=	=	=	=
	横須賀市	1件 不入斗町	=	=	=	=	=	=
富山県	3件 水見市	1件 朝日丘	-	-	-	-	-	-
	魚津市	1件 湯上	-	-	-	-	-	-
	黒部市	1件 宇奈月町	=	=	=	=	=	=
石川県	1件 能登町	1件 柿生	-	-	-	-	-	1戸
新潟県	1件 西蒲原郡弥彦村	1件 井田	-	-	-	-	-	-
静岡県	1件 沼津市	1件 太平	=	=	=	=	=	=
徳島県	1件 佐那河内村	1件 遠野	-	-	-	-	-	1戸
高知県	1件 宿毛市	1件 母島	-	-	-	-	-	-
長崎県	3件 長崎市	1件 上小島	-	-	-	-	-	-
	諫早市	1件 飯盛町	=	=	=	=	=	=
	長崎市	1件 三川町	=	=	=	=	=	=
宮崎県	6件 日南市	1件 下方	-	-	-	-	-	1戸
	日南市	1件 南郷町	-	-	-	-	-	-
	日南市	1件 隈谷	=	=	=	=	=	=
	宮崎市	1件 佐土原町	=	=	=	=	=	=
	小林市	1件 水呑迫	=	=	=	=	=	1戸
	国富町	1件 北村	=	=	=	=	=	=
熊本県	2件 山都町	1件 北中島	-	-	-	-	-	1戸
	人吉市	1件 城本町	=	=	=	=	=	=
鹿児島県	41件 鹿児島市	1件 本城町	1名	-	-	-	-	1戸
	鹿児島市	1件 坂元町	-	-	-	-	-	-
	鹿児島市	5件 犬迫町	-	-	-	-	-	-
	鹿児島市	1件 石谷町	-	-	-	-	-	-
	鹿児島市	1件 伊敷町	-	-	-	-	-	-
	鹿児島市	1件 唐湊3丁目	-	-	-	-	-	-
	鹿児島市	1件 南郡元町	-	-	-	-	-	-
	鹿児島市	1件 東俣町	-	-	-	-	-	-
	鹿児島市	2件 下田町	-	-	-	-	-	-
	鹿児島市	1件 千年1丁目	-	-	-	-	-	1戸
	鹿児島市	1件 城山	-	-	-	-	-	-
	鹿児島市	2件 坂之上	-	-	-	-	-	-
	鹿児島市	1件 小田山町	-	-	-	-	-	-
	鹿児島市	1件 光山	-	-	-	-	-	-
	鹿児島市	1件 田上	-	-	-	-	-	-
	鹿児島市	2件 福山	-	-	-	-	-	-
	鹿児島市	1件 岡野原	-	-	-	-	-	-
	鹿児島市	1件 明和	-	-	-	-	-	-
	鹿児島市	1件 花屋	-	-	-	-	-	-
	鹿児島市	1件 武	-	-	-	-	-	-
	鹿児島市	1件 宇宿	-	-	-	-	-	-
	鹿児島市	1件 原良	-	-	-	-	-	-
	鹿児島市	1件 山田町	-	-	-	-	-	-
	鹿児島市	1件 桜島	-	-	-	-	-	-
	鹿児島市	1件 南新町	-	-	-	-	-	-
	日置市	1件 東市来町長里	-	-	-	-	-	1戸
	始良市	1件 木津志	-	-	-	-	-	-
	始良市	1件 上名	-	-	-	-	-	-
	垂水市	1件 海温	-	-	-	-	-	-
	南さつま市	1件 坊津町	-	-	-	-	-	-
	出水市	1件 下平野	-	-	-	-	-	1戸
南九州市	1件 川辺町	-	-	-	-	-	-	
豊於市	2件 大隅町	=	=	=	=	=	=	
合計	64件		2名	名	名	1名	1名	8名

(7) **海岸保全施設（水管理・国土保全局所管）**（国土交通省情報：7月5日8:00現在）

・都道府県管理海岸

整備局	都道府県	海岸名	被害箇所	被害状況等	応急・緊急対策状況等
関東地整	神奈川県	三浦海岸	なし	被害なし(7/1 8:30点検完了)	

(8) **医療関係**（厚生労働省情報：7月5日8:00現在）

- ・各都道府県に対し、6月30日から7月1日頃にかけての大雨に関する避難勧告等が出されている市町村の医療機関等に対して避難に関する注意喚起を行うよう、また、医療機関の被害状況を把握した場合は報告するよう連絡を行った（6/28）。現時点で被害報告無し。引き続き情報収集に努める。

(9) **社会福祉施設等関係**（厚生労働省情報：7月5日8:00現在）

- ・高齢者関係施設の被害状況
鹿児島市の有料老人ホーム1か所において漏水の被害により避難が必要となったため入居者1名が入院。引き続き情報収集に努める。
- ・障害児・者関係施設の被害状況
現時点で被害報告無し。引き続き情報収集に努める。
- ・児童関係施設等の被害状況
現時点で被害報告無し。引き続き情報収集に努める。

(10) **保健・衛生関係**（厚生労働省情報：7月5日8:00現在）

ア 人工透析

各都道府県に対し、6月30日から7月1日頃にかけての大雨に伴い、透析医療の提供が困難となる事態にも対応できるよう注意喚起を行うとともに、被害状況確認の連絡体制確保を要請した（6/28）。また、日本透析医会に対し、情報共有について協力を依頼した。

現時点で被害報告無し。引き続き情報収集に努める。

イ 人工呼吸器在宅療養難病患者

各都道府県・指定都市・中核市に対し、6月30日から7月1日頃にかけての大雨に伴い、特に在宅で人工呼吸器を使用している難病患者に関する対応について注意喚起を行うとともに、被害発生時における報告を要請した（6/28）。

患者団体に対し、地区支部を通じて、特に在宅で人工呼吸器を使用している難病患者への被害情報の把握について協力を依頼した（7/1）。

現時点で被害報告無し。引き続き情報収集に努める。

ウ 被災者の健康管理

熊本県、宮崎県、鹿児島県に対し、健康管理に関する状況の確認と連絡体制の確保を要請した。現時点で被害報告なし。引き続き、情報収集に努める。

都道府県、保健所設置市、特別区に対して、避難所で保健師等が行う保健活動に活

用するため、以下の事務連絡を送付し、被災者への対応を要請した。

- ・「「避難所生活を過ごされる方々の健康管理に関するガイドライン」について」
（令和元年7月4日付け健康局健康課保健指導室事務連絡）
- ・「被災地における熱中症予防について（周知依頼）」（令和元年7月4日付け健康局健康課地域保健室事務連絡）

アレルギー疾患への対応について、都道府県のアレルギー担当部局に対し、7月3日に日本小児アレルギー学会が作成している「災害時のこどものアレルギー疾患対応パンフレット」および「災害時子供のアレルギー疾患対応ポスター」の共有を行い、避難所におけるアレルギー疾患対策の周知を依頼した。

熊本県、宮崎県、鹿児島県、熊本市、宮崎市、鹿児島市に対し、7月4日に「避難所内のトイレの衛生管理について」等のリーフレットを送付し、避難所における衛生管理の周知を依頼した。

エ その他

- ・感染症指定医療機関、病原体管理施設の被害状況
現時点で被害報告無し。引き続き情報収集に努める。
- ・保健衛生施設等の被害状況
現時点で被害報告無し。引き続き情報収集に努める。

(11) 薬局、薬剤師、輸血用血液製剤、毒物劇物関係（厚生労働省情報：7月5日8:00現在）

ア 薬局、薬剤師

- ・各都道府県に対し、6月30日から7月1日頃にかけての大雨に伴い、あらかじめ関係団体との連絡体制を確認しておき、連携して被害情報等の収集を行うよう依頼し、関係団体に対しても注意喚起と薬局関係の被害情報等の収集を依頼した（6/28）。
- ・現時点で被害報告無し。引き続き情報収集に努める。

イ 輸血用血液製剤

日本赤十字社に確認したところ、現時点で輸血用血液製剤の安定供給等に支障は出ていない。引き続き情報収集に努める。

ウ 毒物劇物関係

- ・各都道府県に対し、6月30日から7月1日頃にかけての大雨に伴い、あらかじめ関係団体との連絡体制を確認しておき、連携して被害情報等の収集を行うよう依頼し、関係団体に対しても注意喚起と毒物劇物関係の被害情報等の収集を依頼した（6/28）。
- ・現時点で被害報告無し。引き続き情報収集に努める。

(12) 郵政関係（総務省情報：7月5日8:00現在）

<窓口関係>

- ・避難指示の発令等により、76の郵便局が窓口業務を休止（鹿児島県76局）。

<配達関係>

- ・交通規制等の影響により、熊本県及び宮崎県の一部の地域、鹿児島県で引受・配達となる郵便物等の配達が遅延。

(13) 農林水産関係（農林水産省情報：7月5日8:30現在）

ア ダム・ため池

- ・石川県のため池1箇所の一部損壊の被害（下流への影響なし）

イ 農地・農業用施設

- ・新潟県内において、農地34箇所、施設18箇所に法面崩れ等の被害
- ・石川県内において、農地31箇所、施設32箇所に法面崩れ等の被害
- ・長野県内において、農地1箇所に法面崩れ等の被害
- ・岐阜県内において、農地2箇所、施設2箇所に法面崩れ等の被害
- ・長崎県内において、農地3箇所、施設2箇所に法面崩れ等の被害
- ・熊本県内において、農地77箇所、施設59箇所に法面崩れ等の被害
- ・宮崎県内において、農地30箇所、施設45箇所に法面崩れ等の被害
- ・鹿児島県内において、農地173箇所、施設102箇所に法面崩れ等の被害

ウ 林野関係被害

- ・熊本県内の民有林において、林地荒廃8箇所、治山施設1箇所の被害
- ・熊本県内の民有林林道において、路肩決壊等2箇所の被害
- ・宮崎県内の民有林において、林地荒廃1箇所の被害
- ・宮崎県内の民有林林道において、法面崩壊等3箇所の被害
- ・鹿児島県鹿児島市本城町において山腹崩壊（民有林）に伴う住宅への被害（1名死亡）
- ・鹿児島県の民有林において、治山施設1箇所の被害
- ・九州森林管理局が鹿児島県と合同で、7月5日宮崎県南部、鹿児島県大隅半島および薩摩半島方面のヘリコプター調査を実施予定。

エ 水産関係被害

- ・長崎県において、漁船2隻の被害

オ その他農林水産関係被害

- ・新潟県内において、ほ場（大豆、飼料用とうもろこし）の一部浸水、（大豆、えだまめ）冠水。
- ・熊本県内において、水稲、農業用ハウスの冠水、水田への土砂流入、畜産用施設の一部損壊
- ・鹿児島県内において、水稲、野菜の冠水・土砂流入、農業用ハウスへの土砂流入、畜産用施設への土砂流入・一部損壊による牛、豚の死亡

(14) 金融機関等（金融庁情報：7月4日9:00現在）

- ・停電等のため、2金融機関4店舗が臨時休業。
- ・入居施設の休業等のため、3金融機関4箇所のATMが利用不可。

(15) 災害廃棄物関係（環境省情報：7月5日9:00現在）

- ・現在、廃棄物処理施設の稼働等に影響のある被害については確認されていない。
- ・災害廃棄物の発生状況については確認中。

6 政府の主な対応

(1) 官邸の対応

- ・ 6月27日 10:00 情報連絡室設置

(2) 関係閣僚会議の実施

- ・ 7月2日 9:40 6月下旬からの大雨及び山形県沖を震源とする地震に関する関係閣僚会議
- ・ 7月3日 10:00 6月下旬からの大雨に関する関係閣僚会議（第2回）
- ・ 7月4日 7:50 6月下旬からの大雨に関する関係閣僚会議（第3回）

(3) 関係省庁災害警戒会議等の実施

- ・ 6月28日 16:30 6月30日から7月1日頃にかけての大雨に係る関係省庁災害警戒会議
- ・ 6月30日 15:00 6月30日からの大雨に係る関係省庁災害警戒会議（第2回）
- ・ 7月5日 13:00 6月30日からの大雨に係る関係省庁災害対策会議（予定）

7 各省庁等の対応等

(1) 内閣府の対応

- ・ 6月28日 16:30 内閣府情報連絡室設置
- ・ 7月4日 5:05 内閣府情報先遣チーム 鹿児島県庁へ向けて出発

(2) 警察庁の対応

- ・ 警察庁は、災害対策室長を長とする災害情報連絡室を設置（6/27 10:00）
- ・ 関係都道府県警察では、所要の警備体制を確立（6/27～）
- ・ 警察庁、管区警察局及び関係都道府県警察は、関連情報の収集等を実施（6/27～）
- ・ 警察庁は、広域緊急援助隊警備部隊（特別救助班を含む）の待機を指示（7/3）、指示解除（7/4）

(3) 消防庁の対応

- 6月28日 17時00分 応急対策室長を長とする消防庁災害対策室を設置（第1次応急体制）
- 17時05分 都道府県、指定都市に対し「6月30日から7月1日頃にかけての大雨についての警戒情報」を発出
- 6月30日 16時14分 都道府県、指定都市に対し「今週半ばにかけての大雨についての警戒情報」を発出

<地元消防機関の対応>

被災地では、地元消防機関（消防本部、消防団）により救助等の活動を実施

(4) 防衛省の対応

○九州地方の部隊を中心に約1万4千人が即応態勢。

- ・ 各地域担当部隊が情報所を開設等し情報収集中。

（陸自）

陸上総隊司令部（朝霞）、中央情報隊（朝霞）、西部方面総監部（熊本県健軍）、第4

師団司令部(福岡)、第16普通科連隊(長崎県大村)、第41普通科連隊(大分県別府)、第4施設大隊(長崎県大村)、第4飛行隊(佐賀県目達原)、第4偵察隊(福岡)、第4通信大隊(福岡)、第8師団司令部(北熊本)、第12普通科連隊(鹿児島県国分)、第43普通科連隊(宮崎県都城)、第24普通科連隊(宮崎県えびの)、第8施設大隊(鹿児島県川内)、第8飛行隊(熊本県高遊原)、第8偵察隊(北熊本)、第8通信大隊(北熊本)、第8後方支援連隊(北熊本)、第8情報隊(北熊本)、西部方面特科連隊(北熊本)、西部方面戦車隊(大分県玖珠)、西部方面後方支援隊(目達原)、九州補給処(目達原)、第6師団司令部(山形県・神町)

(海自・空白)

救難、輸送等を実施する部隊

○災害派遣要請

令和元年6月下旬からの大雨に伴い、7月3日(水)14時53分、鹿児島県知事から陸上自衛隊第8師団長に対し、土砂災害及び洪水災害の準備及び対処に係る災害派遣要請があった。

7月4日(木)19時30分、鹿児島県知事から陸上自衛隊第8師団長に対し災害派遣撤回要請があった。

7月5日(金)9時00分から、陸上自衛隊第12普通科連隊長(国分)が鹿児島県知事を表敬し、活動状況、活動終了、今後の体制等を報告予定。

○防衛省(市ヶ谷)から本省課長級職員を含めた4名の連絡員チームを鹿児島県庁に派遣中。

○部隊からの連絡要員として、鹿児島県庁及び鹿児島市役所に11名派遣中。

(5) 海上保安庁の対応

・対応体制

6月30日2210	第十管区九州大雨災害対策室設置
7月 3日0945	第十管区災害対策本部へ改組
1050	第七管区情報連絡室設置
1100	本庁警備救難部長を長とする対策室設置
1700	第七管区対策室へ改組
4日1600	第七管区対策室閉鎖

・投入勢力

○巡視船艇・航空機(第十管区)

①巡視船艇

合計8隻(即応待機中 8隻(延べ128隻))

②航空機

合計3機(即応待機中3機)(固定翼1機、回転翼2機)
(延べ13機(固定翼3機 回転翼10機))

○人 員

特殊救難隊 5名(鹿児島基地にて待機中)(延べ15名)

機動救難士 8名(鹿児島基地8名)

(延べ 36名)

○リエゾン

鹿児島県庁 0名 (延べ7名)【合計0名 (延べ 36名)】

※大分県庁2名、日向市1名解除

※7月4日 宮崎県庁リエゾン2名、熊本県庁リエゾン2名及び鹿児島市リエゾン2名解除

※7月5日 鹿児島県庁ヘリエゾン2名派遣予定(0800ころ)

・航行警報等発出の状況

7月2日 1125 第十管区(鹿児島県沖ノ島北西)

木材流出情報(地域航行警報、海の安全情報(3日1130削除)、AISメッセージ)

7月3日 2000 第十管区(全域)

大雨に関する注意喚起(海の安全情報)

2020 第十管区(志布志湾)

木材漂流情報(地域航行警報、AIS、NAVTEX、海の安全情報)(4日1200更新)

7月4日 1030 第十管区(内海港東方)

木材漂流情報(地域航行警報、AIS、海の安全情報、NAVTEX)

1845 第十管区(佐多岬北東方)

木材漂流情報(地域航行警報、海の安全情報、AIS、NAVTEX)

(6) 消費者庁の対応

・消費者庁 SNS (Twitter、facebook) により、豪雨災害への備えをお願いする注意喚起を実施(7月1日、3日)

・消費者安全情報総括官窓口宛に連絡を行い、被災地を中心に生命・身体に影響がある重大な消費者事故が発生しないか注視していくことを確認(7月1日 15:00 時点)

・各省庁に対し、重大な消費者事故情報を入手した場合、速やかに情報共有を図ることを依頼(7月1日 15:00 時点)

・鹿児島県、鹿児島市、宮崎県、宮崎市、熊本県及び熊本市の各衛生部局に対し、災害支援物資の供給に係る食品表示規制の弾力的な運用の要否について確認(7月4日 10:30 時点)

※今後、必要な場合は連絡してもらうよう依頼済み

・生活関連物資等の受給の動向等の情報収集を実施(7月1日 16:00 時点)

・NTT コミュニケーションズから全国の消費生活センターへの接続状況について不通はない旨確認。(7月1日 17:00 時点)

・避難指示または避難勧告が出された4県(鹿児島県・宮崎県・熊本県・愛媛県)の消費者行政部局に対し、管内の消費生活センターの稼働状況や「消費者ホットライン188」の接続に支障が生じているか確認。今後生じた場合には、連絡してもらうよう依頼済み。(7月1日 17:50 時点)

※現時点において、支障が生じているとの連絡はない。

(7) 総務省の対応

・6月27日(木)10時00分、大臣官房総務課に情報連絡室を設置。

- ・ 7月2日（火）総務省災害関係局長級会議（第1回）開催（※メール開催）
- ・ 7月3日（水）総務省災害関係局長級会議（第2回）開催（※メール開催）
- ・ 7月3日（水）九州総合通信局から鹿児島県対策本部へリエゾン派遣済み。
- ・ 7月3日（水）15時45分、九州総合通信局に非常災害対策本部を設置。
- ・ 7月4日（木）総務省災害関係局長級会議（第3回）開催（※メール開催）

(8) 財務省の対応

- ・ 被災農業者等への対応として、親身な窓口対応、資金の円滑な融資等を、日本政策金融公庫等に要請（7/2 農林水産省、内閣府と連名）
- ・ 宮崎県 7月4日、無償貸付が可能な未利用国有地等リストを情報提供可能である旨宮崎県へ伝達。
- ・ 鹿児島県 7月4日、無償貸付が可能な未利用国有地等リストを情報提供可能である旨鹿児島県へ伝達。
- ・ 熊本県・大分県 無償貸付が可能な未利用国有地等リストについて、県から要請があり次第、情報提供する予定。

(9) 文部科学省の対応

- ・ 近畿地方、四国地方、九州南部・奄美地方、沖縄地方の各県教育委員会に対し、児童生徒等の安全確保と文教施設の被害状況の把握、二次災害防止を要請（6月26日10時45分）
- ・ 文部科学省災害情報連絡室（室長：参事官（施設防災担当））を設置。（6月27日10時00分）
- ・ 全国の各都道府県教育委員会に対し、児童生徒等の安全確保と文教施設の被害状況の把握、二次災害防止を要請（6月28日11時10分）
- ・ 山口県、福岡県、佐賀県、長崎県、熊本県、大分県、宮崎県、鹿児島県、沖縄県教育委員会に対し被災した学校施設の早期復旧に係る要請を行うとともに、国の現地調査を待たず事前着工する際の手続き等を通知。（7月1日）
- ・ 香川県、愛媛県、徳島県、高知県教育委員会に対し被災した学校施設の早期復旧に係る要請を行うとともに、国の現地調査を待たず事前着工する際の手続き等を通知。（7月2日）

<国立研究開発法人 防災科学技術研究所>

- ・ 災害関連情報を集約したクライシスレスポンスサイトを開設（令和元年6月28日～）
- ・ 防災科学技術研究所内に、災害対策チームを設置。（令和元年7月4日～）
- ・ 現地（鹿児島県庁）に防災科学技術研究所職員を派遣。（令和元年7月3日～1名を派遣。令和元年7月4日～ISUTとして1名を派遣。）

(10) 厚生労働省の対応

- ・ 6/30 15:30 厚生労働省災害情報連絡室設置
- ・ 7/3 14:30 第1回省内課長級会議開催

・医療関係全般

6月28日 鹿児島県 08:43 EMIS 警戒モードに切り替え。

6月30日 熊本県 01:17 EMIS 警戒モードに切り替え。

→7月4日 EMIS 通常モードに切り替え。

7月3日 宮崎県 13:00 EMIS 警戒モードに切り替え。

→7月4日 EMIS 通常モードに切り替え。

7月3日 大分県 15:36 EMIS 警戒モードに切り替え。

→7月4日 EMIS 通常モードに切り替え。

(11) 農林水産省の対応

<本省>

・大臣官房文書課災害総合対策室に農林水産省災害情報連絡室設置（6月27日10:00）
（各局庁、各地方農政局及び森林管理局に、災害への警戒と迅速な被害情報の収集を指示）

・農林水産省緊急自然災害対策本部幹事会開催（7月2日15:00）（引き続き降雨の状況等に注視し、早期に対応できるものについては、対応するよう指示）

・食料・物資支援チーム幹部会議（第1回）開催（7月2日17:30）

（食料支援の要請に即応できるよう、連絡体制の確認を指示）

・農林水産省緊急自然災害対策本部幹事会（第2回）開催（7月3日13:30）（梅雨前線が北上するとの予報であることから、九州農政局、中国四国農政局だけでなく、関連する地方農政局においても体制を整備することを指示）

・食料・物資支援チーム幹部会議（第2回）開催（7月3日17:50）

（食料支援の要請に即応できるよう、協力団体等との情報共有を指示）

<地方農政局>

・九州農政局災害情報連絡本部会議を開催（7月1日9:30、7月3日11:30）

（大規模災害の可能性のある県について、大規模被災情報を確認次第、農政局及び国営事業所等職員の派遣体制を整備）

・北陸農政局災害対策本部会議を開催（7月2日17:00、7月3日15:00）

（大雨に関する情報共有と災害時に対応できる体制確保を周知）

・近畿農政局大雨等情報連絡会合を開催（7月3日14:25）

（災害発生時における農政局及び国営事業所等職員を迅速に派遣できる体制を構築）

・東海農政局災害対策本部幹事会を開催（7月3日14:30）

（気象情報・被害状況の共有、発災時における連絡体制・現地確認体制の確認）

・中国四国農政局災害対策連絡会（第1回）を開催（7月3日15:00）

（情報収集及び連絡体制を整備、大規模災害の可能性のある県について、大規模被災情報を確認次第、国営事業所等職員を迅速に派遣できる体制を事前に構築）

・関東農政局災害対策本部幹事会を開催（7月3日15:30）

（大規模災害の発生に備えた情報収集体制及び職員の派遣準備を指示）

- ・九州農政局災害対策本部へ改組（7月3日 17:00）
- ・被害状況把握等に向けた技術支援に、熊本県、宮崎県、鹿児島県の各県出先事務所へ、10名派遣（7月4日）
- ・九州農政局災害対策本部会議（第2回）開催（7月4日 11:00）
（派遣体制に基づく農政局及び国営事業所等職員による被災情報の収集開始を確認）
- ・中国四国農政局災害対策連絡会（第2回）を開催（7月4日 15:15）
（被害情報の確認及び大規模被災情報確認後の職員派遣体制整備について確認）

<森林管理局>

- ・九州森林管理局に災害情報連絡室を設置（6月30日 8:30）
- ・九州森林管理局内関係者打合せを実施（7月3日 9:00）
（発災状況に応じて市町村との連絡調整、大規模災害が発生した場合に迅速に職員を派遣できる体制を事前に構築するよう指示）
- ・九州森林管理局に災害対策本部を設置（7月3日 15:30）
（気象情報、災害情報の共有と職員の派遣体制、関係市町村等との連絡体制を確認）
- ・関東森林管理局に災害情報連絡室を設置（7月3日 11:40）
（今後、大雨が予想されることから、緊急時の連絡体制及び対応方針を確認）
- ・四国森林管理局、近畿中国森林管理局、中部森林管理局に災害情報連絡室を設置（7月3日 12:00）

<地方公共団体等に対する情報提供>

- ・農村振興局が「梅雨期及び台風期における農地・農業用施設等の防災体制の強化について」を通知（令和元年5月10日）
- ・大臣官房が「今後の気象動向（大雨、台風等）を踏まえた農林水産業共同利用施設の事前点検及び災害発生時の応急対策の実施について」を通知（令和元年5月21日）
- ・水産庁が「梅雨期及び台風期における防災体制の強化について」を通知（令和元年6月4日）
- ・農村振興局が「梅雨期及び台風期における防災体制の強化について」を通知（令和元年6月5日）
- ・林野庁が「林道施設災害が発生した場合の迅速な対応について」を通知（令和元年6月11日）
- ・林野庁が「林野に係る山地災害等の未然防止について」を通知（令和元年6月11日）
- ・生産局及び政策統括官が「夏台風の発生・接近及び大雨等に伴う農作物等の被害防止に向けた技術指導の徹底について」を通知（令和元年6月26日）
- ・経営局が「夏台風の発生・接近及び大雨等に伴う農作物等の被害防止に向けた技術指導の徹底及び農業保険の対応について」を通知（令和元年6月27日）。
- ・経営局が「令和元年梅雨前線による大雨及び台風第3号による被害農林漁業者等に対する資金の円滑な融通、既貸付金の償還猶予等について」等を通知（令和元年7月2日）

- ・ 水産庁が「令和元年6月下旬からの大雨による漁業被害等に係る迅速かつ適切な損害評価等の実施及び共済金等の早期支払について」を通知（令和元年7月4日）

(12) 国土交通省の対応

- ・ 国土交通省災害対策連絡調整会議を開催（6/28）
- ・ 地方整備局、地方運輸局、都道府県等に、梅雨前線の停滞に伴い災害への警戒強化や工事の安全管理の徹底・注意喚起を発出（6/28、7/2）
- ・ 国土交通省災害対策本部を設置（7/3）
- ・ 第1回6月下旬からの大雨に関する国土交通省災害対策本部会議を開催（7/3）
- ・ 第2回6月下旬からの大雨に関する国土交通省災害対策本部会議を開催（7/4）
- ・ 地方整備局、地方運輸局、都道府県等に、梅雨前線の停滞に伴い災害への警戒強化や工事の安全管理の徹底・注意喚起を発出（6/28、7/2）
- ・ 国土交通省本省より災害査定官等2名を派遣（7/5～）
- ・ 災害復旧工事の入札契約手続き等に関する通達
6月下旬からの大雨による災害復旧工事等の迅速かつ確実な執行のため、入札・契約手続き等に関する通達を発出（7月4日付）
- ・ 災害対策用ヘリコプター
7/4 九州地整「はるかぜ」 被災状況調査（鹿児島全域、宮崎南部方面）（実施済み）
7/5 九州地整「はるかぜ」 被災状況調査（熊本南部、熊本中部方面）（予定）
7/5 四国地整「愛らんど号」 被災状況調査（熊本南部、宮崎中部方面）（予定）
- ・ 測量用航空機
国土地理院「くにかぜ」は、7/4に撮影を実施（鹿児島中央地区）
- ・ ホットライン実施状況
九州全体のホットライン実施、104自治体（内訳：佐賀県内10自治体、熊本県内30自治体、大分県内16自治体、宮崎県内26自治体、鹿児島県内22自治体）
熊本県（八代市、人吉市、水俣市、宇土市、上天草市、宇城市、阿蘇市、天草市、美里町、大津町、菊陽町、高森町、西原村、南阿蘇村、御船町、嘉島町、益城町、甲佐町、山都町、氷川町、芦北町、津奈木町、錦町、湯前町、水上村、相良村、五木村、球磨村、あさぎり町、苓北町）
大分県（大分市、日田市、佐伯市、臼杵市、津久見市、竹田市、豊後高田市、杵築市、宇佐市、豊後大野市、由布市、国東市、姫島村、日出町、九重町、玖珠町）
宮崎県（宮崎市、都城市、延岡市、日南市、小林市、日向市、串間市、西都市、えびの市、三股町、高原町、国富町、綾町、高鍋町、新富町、西米良村、木城町、川南町、都農町、門川町、諸塚村、椎葉村、美郷町、高千穂町、日之影町、五ヶ瀬町）
鹿児島県（鹿児島市、鹿屋市、枕崎市、阿久根市、出水市、指宿市、垂水市、薩摩川内市、日置市、霧島市、いちき串木野市、南さつま市、志布志市、南九州市、伊佐市、始良市、さつま町、長島町、湧水町、東串良町、南大隅町、肝付町）
- ・ エリアメール（ドコモ）、緊急速報メール（au、ソフトバンク）の実施状況

7月3日に、エリアメール・緊急速報メールを2回配信

15時12分、宮崎河川国道事務所、大淀川水系大淀川の岳下水位観測所の氾濫危険水位到達による。

15時55分、大隅河川国道事務所、肝属川水系肝属川の豊栄水位観測所の氾濫危険水位到達による。

・水防団による水防活動の実施状況

＜都道府県管理河川＞

3団体が水防活動を実施 ※確認・集計中

- ・TEC-FORCE の派遣 【のべ 191人・日派遣 (6/28～) (5日 8:00 時点)
 TEC-FORCE (リエゾン) の派遣 のべ64人・日派遣 (6/30～) (10人派遣中)
 TEC-FORCE (JETT) の派遣 のべ53人・日派遣 (6/28～) (2人派遣中)
 TEC-FORCE (リエゾン以外) の派遣 のべ74人・日派遣 (7/5～) (74人派遣中)
- ・TEC-DOCTOR (学識経験者3名) を被災箇所 (鹿児島市伊敷町、始良市加治木町) へ派遣 (7/1 10:00) し、調査完了
- ・TEC-DOCTOR (学識経験者1名) が災対ヘリにより上空から被災箇所 (薩摩半島一円、大隅半島一円) を調査し 7/4 16:33 完了
- ・災害対策用機械等出動状況【のべ 61台・日派遣 (7/1～)】
 九州地整より照明車 8台、簡易遠隔操縦装置 1台、排水ポンプ車 5台、Ku-SAT1 台を派遣中。四国地整より排水ポンプ車 1台を派遣中 (5日 8:00 現在)
- ・国交省所有排水ポンプ車等による水防活動状況

＜国管理河川＞

整備局等	水系	河川	市町村	地点		排水P車出動状況		水防活動状況
				左右岸	KP	出動数(台)	稼働状況	
九州	おおよどがわ	おおよどがわ	みやこのじょう	左	76k370	1	待機中	7/1 10:30 稼働終了(稼働体制待機中)
九州	大淀川	大淀川	都城市	左	76k370	1	待機中	7/3 23:11 稼働終了
九州	大淀川	大淀川	都城市	右	59k682	1	待機中	7/1 14:05 稼働終了(稼働体制待機中)
九州	大淀川	大淀川	都城市	右	59k682	1	待機中	7/4 1:21 稼働終了
九州	大淀川	大淀川	都城市	右	73k384	1	待機中	7/1 11:50 稼働終了(稼働体制待機中)
九州	大淀川	大淀川	都城市	右	73k384	1	待機中	7/4 0:55 稼働終了
九州	大淀川	大淀川	高岡町	左	13k650	1	待機中	7/4 6:00 稼働終了
九州	大淀川	本庄川	国富町		5k800	1	待機中	7/2 14:40 現地到着
九州	小丸川	宮田川	高鍋町		0k600	1	撤退	7/4 11:00 基地到着
九州	緑川	緑川	御船町		4k290	1	撤退	7/1 16:15 稼働終了
九州	球磨川	球磨川	人吉市		57k915	1	待機中	7/1 17:12 現地到着
九州	球磨川	球磨川	錦町		79k040	1	待機中	7/3 10:25 現地到着
九州	肝属川	肝属川	肝付町		0k500	1	待機中	7/4 6:15 稼働終了
九州	肝属川	肝属川	東串良町		2k855	1	待機中	7/4 6:55 稼働終了
九州	肝属川	高山川	肝付町		1k830	1	待機中	7/4 6:20 稼働終了
九州	肝属川	串良川	東串良町		3k690	1	待機中	7/4 5:55 稼働終了
九州	肝属川	始良川	吾平町		2k420	1	待機中	7/4 2:10 稼働終了
九州	番匠川	番匠川	佐伯市		10k000	1	撤退	7/4 9:30 基地到着
九州	番匠川	番匠川	佐伯市		10k655	1	撤退	7/4 10:20 基地到着
九州	番匠川	番匠川	佐伯市			1	撤退	7/4 9:40 基地到着
九州	番匠川	番匠川	佐伯市		6k000	1	撤退	7/4 9:30 基地到着
九州	番匠川	壱田川	佐伯市			1	撤退	7/4 9:45 基地到着

＜都道府県管理河川＞

都道府県	水系	河川	市町村	排水P車出動状況		水防活動状況
				出動数 (台)	稼働 状況	
宮崎	大淀川	瓜田川	宮崎市	1	撤退	7/4 14:30 基地到着

- ・地震による地盤の緩みを考慮し、今後の雨に伴う土砂災害に警戒するため土砂災害警戒情報の発表基準を引き下げて運用

通常基準の7割：

北海道札幌市、千歳市、安平町、厚真町、むかわ町、日高町門別、平取町
山形県鶴岡市（南部）

新潟県村上市

熊本県和水町

通常基準の8割：

北海道苫小牧市、江別市、三笠市、恵庭市、長沼町、新ひだか町、新冠町
山形県鶴岡市（北部）

鹿児島県鹿児島市

(13) 気象庁の対応

- ・気象庁記者会見（7月2日14:00、3日10:00）
- ・気象庁災害対策連絡会議（7月3日16:15）
- ・各地の気象台では、関係機関と連携しつつ警戒を呼びかけるとともに、大雨の状況についてホットラインによる解説等を適時実施。
- ・JETT（気象庁防災対応支援チーム）を6月28日より以下の地方公共団体へ派遣（鳥取県、岡山県、愛媛県、長崎県、熊本県、大分県、宮崎県、鹿児島県、鹿児島市のべ53人）
※TEC-FORCEの内数
- ・気象庁として、引き続き気象状況の把握と情報発信に努める。

(14) 国土地理院の対応

- ・測量用航空機くにかぜは、7/3に八尾空港にて待機中。
- ・鹿児島県庁にリエゾンとして職員を2名派遣（7/4～）
- ・空中写真（垂直写真）鹿児島中央地区（7/4撮影分）を関係機関に提供及びホームページ公開（7/4）

(15) 環境省の対応

【省全体関係】

- ・環境省災害情報連絡室を設置（6月26日14:30）

【災害廃棄物等関係】

- ・災害廃棄物処理に関して以下の旨の事務連絡を各都道府県に発出（6月26日）。
初動時の対応、仮置場の確保及び災害廃棄物の分別の徹底について
- ・災害廃棄物対策室から各地方環境事務所へ被害情報の収集を指示（6月28日）。

- ・ 災害廃棄物処理に関して以下の旨の事務連絡を各都道府県に発出（7月3日）
 - 災害廃棄物の処理に係る仮置場の確保と災害廃棄物の分別の徹底について
 - 災害廃棄物の処理等に係る補助制度の円滑な活用について
 - 災害廃棄物に起因する害虫及び悪臭への対策について
 - 災害廃棄物の撤去等に係るボランティアとの連携について
 - 被災した業務用冷凍空調機器のフロン類対策について
 - 廃石綿、感染性廃棄物やPCB廃棄物が混合した災害廃棄物について
 - 被災したパソコンの処理について
 - 被災した家電リサイクル法対象品目の処理について
 - 被災した自動車の処理について
 - 被災した太陽光発電設備の保管等について

【動物愛護管理関係】

- ・ 被害が想定される鹿児島、宮崎、熊本の各県・市に対して被害の有無等の確認をメールで依頼（7月1日 10:30）。
- ・ ペットとの同行避難等に関して、以下の旨の内容の事務連絡を各都道府県等に発出（7月4日）
 - ペットとの同行避難の周知、避難所におけるペット同行避難者の受け入れ体制の検討
 - ペットの同行避難者に係る避難状況、特定動物の逸走の有無等の連絡依頼

【熱中症関係】

- ・ 被災住民やボランティア等の方々の熱中症対策に関する情報を関係者に周知していただくよう、事務連絡を石川県、福岡県、佐賀県、長崎県、熊本県、大分県、宮崎県及び鹿児島県に発出（7月2日）。

8 都道府県における災害対策本部の設置状況等

- 【愛知県】 7月 4日 1時15分 設置 → 7月4日 16時30分 廃止
- 【鹿児島県】 7月 3日 9時45分 設置