

# 大雪等に係る関係省庁災害対策会議（第3回）

## 議 事 次 第

日時：平成26年12月9日（火）

10：45～

場所：中央合同庁舎第8号館3階  
災害対策本部会議室

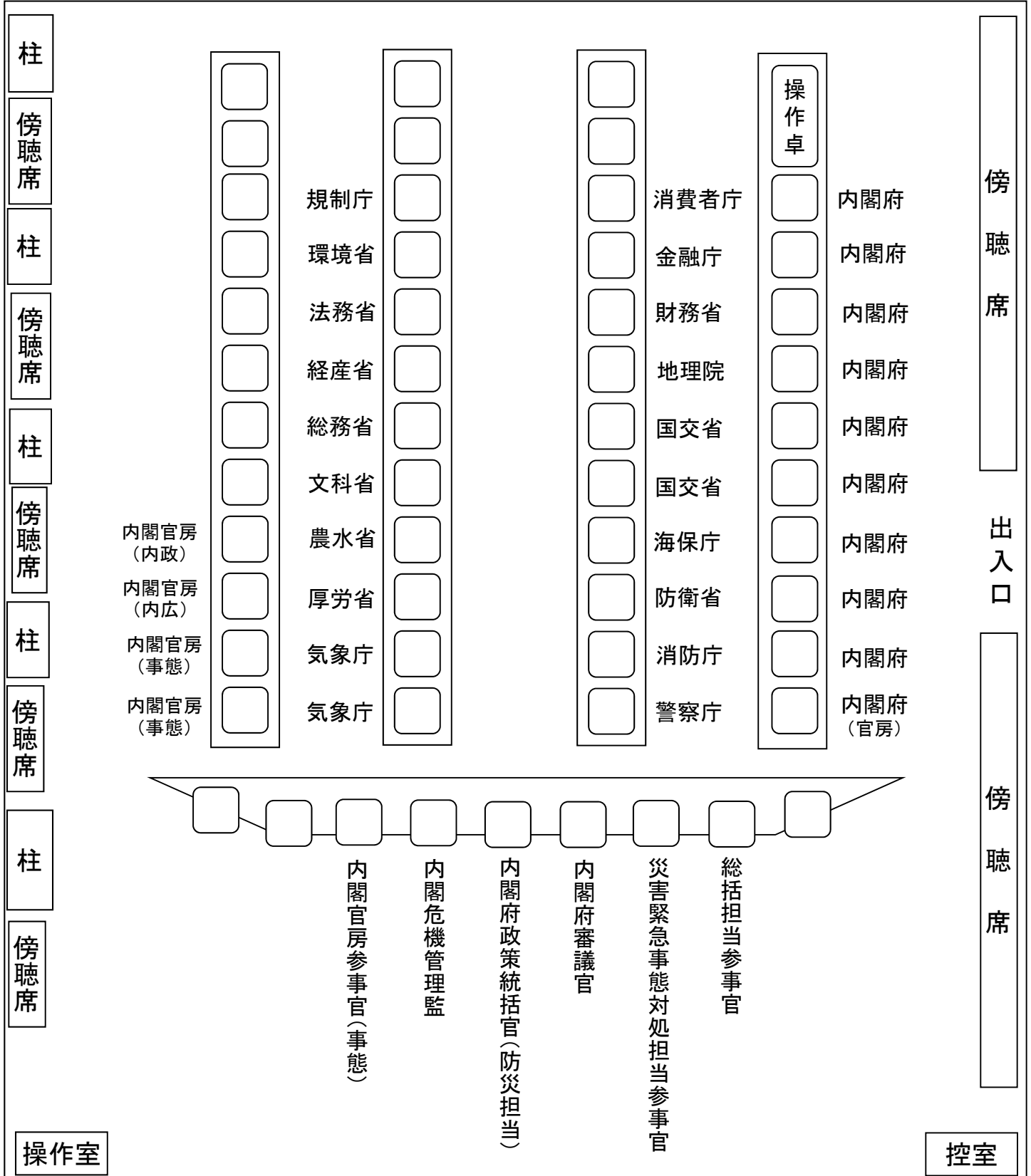
1. 今後の気象状況の見通しについて
2. 被害状況及び各省庁の対応状況について
3. その他

# 大雪等に係る関係省庁災害対策会議(第3回)

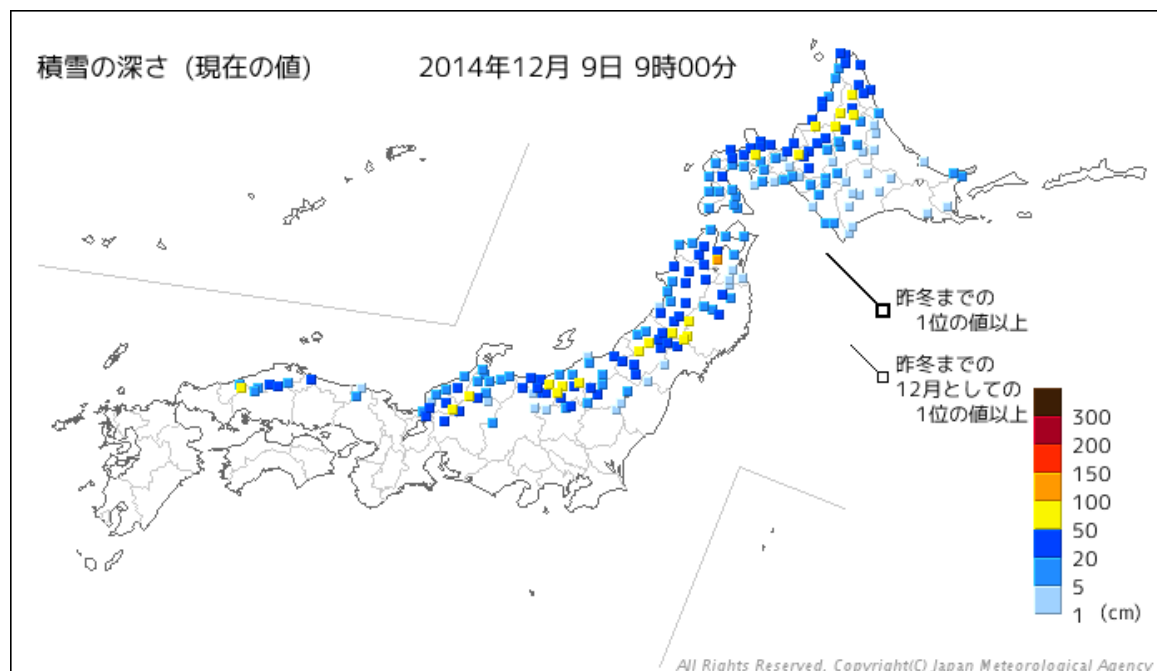
## 配席図

平成26年12月9日(火)10:45~

中央合同庁舎第8号館3階 災害対策本部会議室



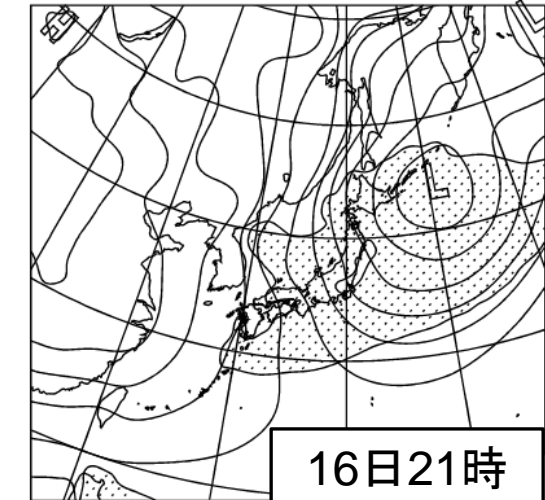
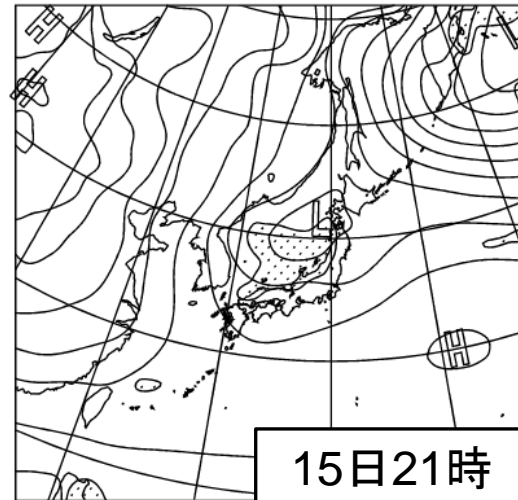
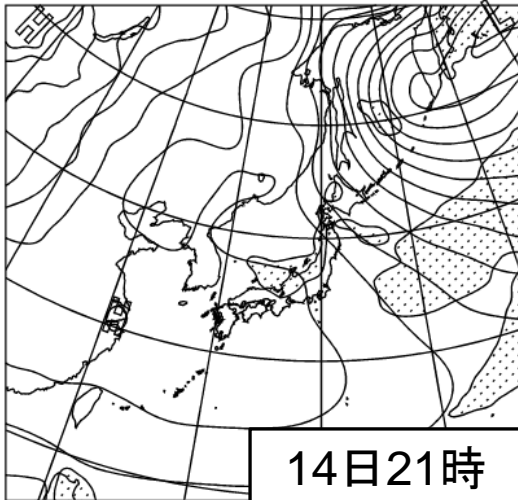
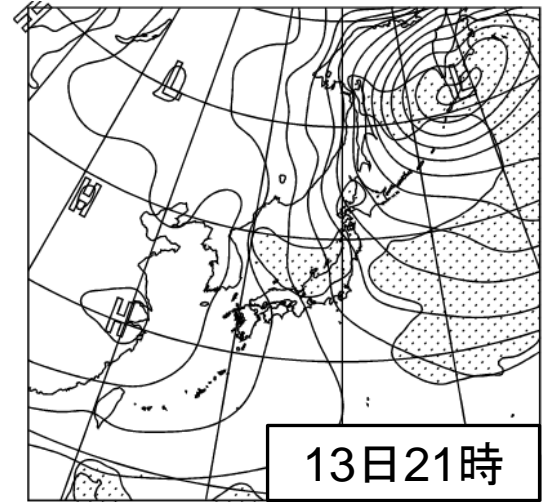
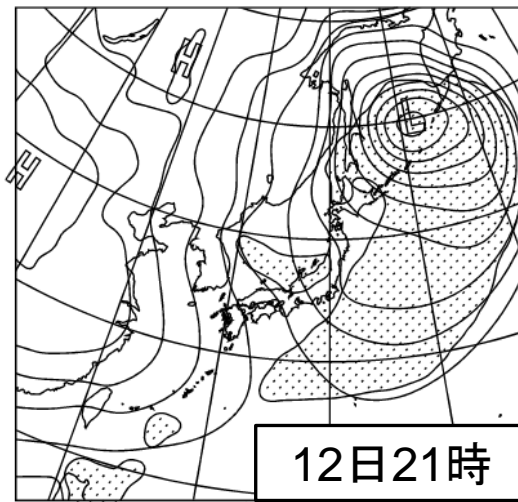
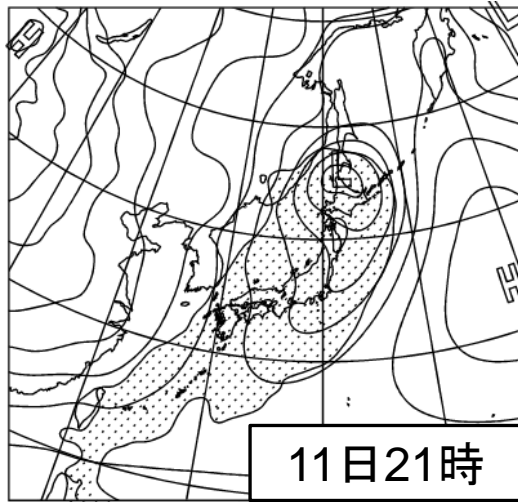
平成26年12月9日9時現在



## 積雪の深さ 9時00分の値

順位	都道府県	地点	観測値	昨冬までの観測史上1位の値		昨冬までの12月の1位の値		統計開始年	備考
			cm	cm	年月日	cm	年月日		
1	青森県	酸ヶ湯	105	566	2013/02/26	297	2012/12/27	1979年	
2	北海道 上川地方	朱鞠内	93	311 ]	1982/03/10	213	1998/12/31	1981年	
3	山形県	肘折	79	414	2013/02/25	229	2005/12/31	1982年	
4	北海道 上川地方	幌加内	75	269	1988/03/10	203	2002/12/29	1981年	
5	岐阜県	白川	73	297	2006/02/09	262	2005/12/27	1983年	
6	福井県	九頭竜	72	267	1991/02/25	241	2005/12/27	1982年	
7	新潟県	津南	67	416	2006/02/05	324	2005/12/29	1989年	
8	岩手県	湯田	65	279	2013/02/25	159	2005/12/28	1979年	
9	北海道 留萌地方	幌糠	64	275	2005/03/03	191	2002/12/31	1982年	
10	宮城県	駒ノ湯	61	160	2014/03/21	110	2005/12/26	1997年	

○ 向こう一週間(15日まで)の天気は、北日本から西日本にかけて、日本海側を中心に、雪または雨の日が多い見込み。



# 今後1週間の天気予報

12月9日5時 全国主要地点の週間天気予報

日付	9火	10水	11木	12金	13土	14日	15月
釧路 府県週間予報へ	-/3 -/0/0/10	-8/1 0/0/0/10	-4/8 70	-3/4 20	-6/2 20	-9/0 20	-9/1 30
旭川 府県週間予報へ	-/-2 -/10/20/20	-7/-2 20/10/10/10	-6/4 80	-5/-1 70	-9/-3 60	-10/-5 60	-11/-4 50
札幌 府県週間予報へ	-/1 -/30/40/30	-3/1 20/20/10/10	-1/7 80	-2/1 50	-5/0 60	-6/-2 50	-6/0 40
青森 府県週間予報へ	-/2 -/50/60/40	0/2 30/20/10/10	0/7 80	-1/3 50	-3/0 70	-4/-1 70	-3/1 60
秋田 府県週間予報へ	-/4 -/40/70/40	0/4 30/20/20/10	1/8 80	0/5 50	-1/3 70	-2/2 70	-1/4 60
仙台 府県週間予報へ	-/6 -/20/20/10	1/8 10/0/0/0	2/12 30	2/8 50	0/4 60	-2/3 30	-1/7 30
日付	9火	10水	11木	12金	13土	14日	15月
新潟 府県週間予報へ	-/5 -/80/70/50	3/6 30/20/10/10	3/11 60	3/7 60	1/5 70	0/5 60	2/8 50
金沢 府県週間予報へ	-/7 -/80/50/20	1/8 10/10/10/10	5/12 60	4/9 60	2/6 70	1/6 60	3/9 50
東京 府県週間予報へ	-/12 -/10/10/0	3/11 0/0/0/10	4/15 50	7/13 50	5/12 30	2/10 20	2/13 30
宇都宮 府県週間予報へ	-/11 -/0/10/10	-2/10 0/0/0/0	2/11 50	5/11 40	2/9 30	-2/8 20	-1/11 30
長野 府県週間予報へ	-/5 -/50/50/30	-2/7 20/10/10/10	1/10 70	1/7 50	-1/4 70	-3/4 70	-1/7 40
名古屋 府県週間予報へ	-/12 -/20/10/0	1/13 0/0/0/10	7/14 50	6/12 30	3/8 40	1/9 20	2/11 30

日付	9火	10水	11木	12金	13土	14日	15月
大阪 府県週間予報へ	-/12 -/0/10/0	3/13 0/0/0/10	8/16 70	7/13 30	4/9 30	2/10 20	4/13 30
高松 府県週間予報へ	-/12 -/0/10/10	3/12 10/0/10/20	8/14 80	6/12 20	4/9 30	2/10 10	4/13 40
松江 府県週間予報へ	-/10 -/30/40/20	2/12 10/10/10/20	6/12 70	4/9 50	1/6 50	1/8 40	3/11 50
広島 府県週間予報へ	-/12 -/10/10/0	3/13 0/0/20/30	7/14 70	4/11 30	2/8 20	1/9 20	4/12 40
高知 府県週間予報へ	-/14 -/0/0/0	4/15 0/0/10/30	9/18 80	5/14 20	1/10 20	0/11 10	3/15 40
日付	9火	10水	11木	12金	13土	14日	15月
福岡 府県週間予報へ	-/13 -/0/0/0	6/15 10/10/20/50	9/14 80	5/10 30	3/8 40	3/11 20	6/13 40
鹿児島 府県週間予報へ	-/16 -/0/0/0	7/16 10/20/30/50	11/18 80	7/13 30	4/10 40	2/13 20	7/16 30
奄美 府県週間予報へ	-/19 -/10/10/10	15/22 10/10/20/30	17/22 70	14/18 40	12/15 40	12/18 20	13/20 20
那覇 府県週間予報へ	-/22 -/10/10/10	18/23 20/20/30/30	19/24 60	16/20 60	14/17 20	14/20 20	16/22 30
石垣 府県週間予報へ	-/24 -/30/20/20	21/25 30/40/50/50	20/24 70	18/22 60	15/20 30	17/23 20	19/25 30

# 今後の降雪・低温の見通しについて

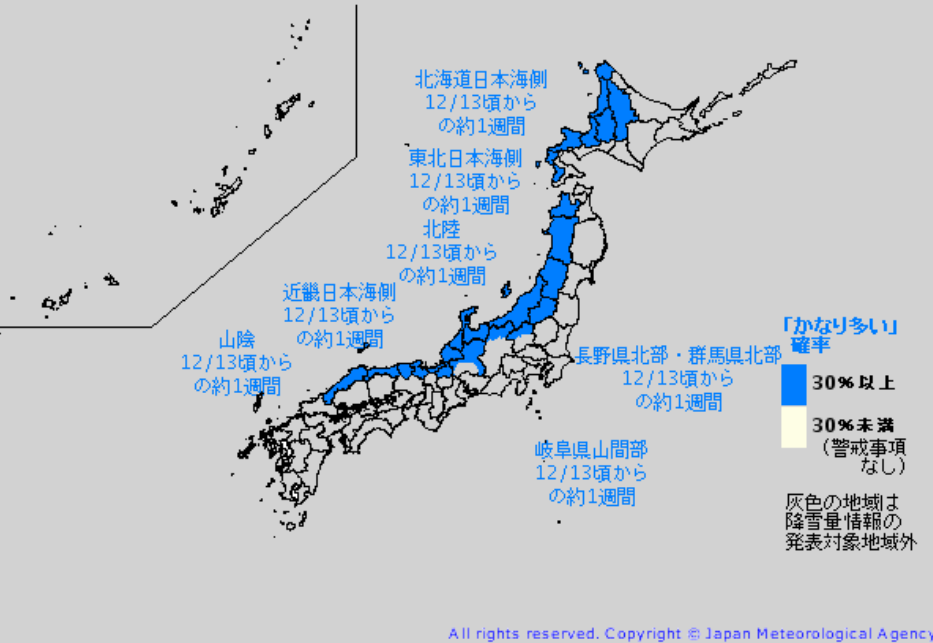
## 降雪量 平成26年12月8日発表

情報の対象期間：12月13日～12月22日

「かなり多い」確率が30%以上の地域

地域名の下に示す期間は、30%以上と予想される期間

地図をクリックすると、該当地域の発表状況や内容を表示します。



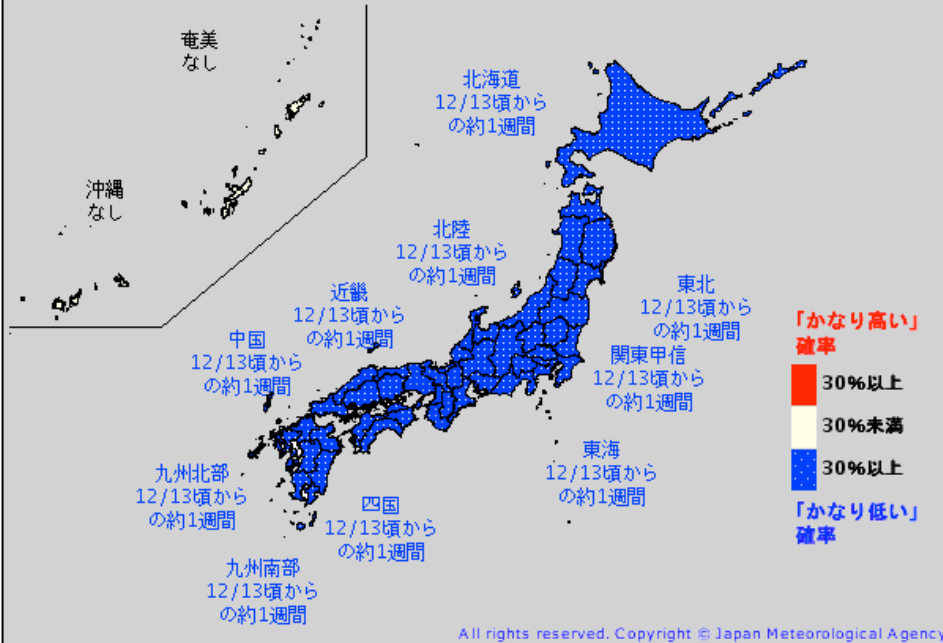
## 平均気温 平成26年12月8日発表

情報の対象期間：12月13日～12月22日

「かなり高い」または「かなり低い」確率が30%以上の地域

地域名の下に示す期間は、30%以上と予想される期間

地図をクリックすると、該当地域の発表状況や内容を表示します。



## 平成 26 年 12 月 5 日からの大雪等による被害状況等について（第 6 報）

平成 26 年 12 月 9 日（火）10 時 00 分  
消 防 庁 災 害 対 策 室  
※下線部は前回からの変更箇所

## 1 気象の状況（気象庁情報：8 日 15 時 00 分）

- ・向こう一週間（15 日まで）の天気は、北日本から西日本にかけて、日本海側を中心に、雪または雨の降る日が多い見込み。
- ・積雪の多い地域では雪崩や屋根等からの落雪に注意。

## 2 被害状況

都道府県名	市区町村名	人 的 被 害					住 家 被 害					非住家被害	
		死者	行 方 不明者	負 傷 者		程度不明	全壊	半壊	一部 破損	床上 浸水	床下 浸水	公共 建物	その他
				重傷	軽傷								
人	人	人	人		棟	棟	棟	棟	棟	棟	棟		
青森県	青森市				1								
新潟県	糸魚川市			1									
	妙高市				1								
	上越市				3								
	南魚沼市			1	2								
	胎内市				1								
	田上町							1				1	
津南町					1								
石川県	白山市			1									
徳島県	吉野川市	2											
合 計		2	0	3	9	0	0	0	1	0	0	1	

## &lt;死者の状況&gt;

## 【徳島県】（計 2 名）

- ・吉野川市の高越山において、行方不明となっていた 83 歳男性と 43 歳男性が発見され死亡を確認（12 月 6 日）
  - 吉野川市高越山で行方不明となっていた 2 名について、徳島県防災ヘリが発見。高知県防災ヘリが応援出動（ヘリによる救助活動は天候不良により打ち切り）徳島中央広域連合消防本部の消防隊が救助に向かい 2 名の心肺停止を確認。地上から救助活動を実施し搬送完了（12 月 6 日 18 時 34 分）。搬送先の病院で死亡を確認（12 月 6 日 19 時 05 分）。

## &lt;その他情報&gt;

## 【徳島県】（計 1 名）

- ・つるぎ町において、孤立地区の安否確認を行っていた自衛隊員と町役場職員が自宅内で倒れている 98 歳女性（心肺停止状態）を発見し、高知県防災ヘリが徳島県美馬市内の病院へ搬送（12 月 8 日 12 時 34 分）。
  - 搬送先の病院で死亡を確認（12 月 8 日）。
  - ※雪害との関連を確認中

## 3 孤立地域の状況

## 【徳島県】（3 市町、122 世帯 200 人）

- ・以下の地区で、雪による倒木のため、道路通行不能。自衛隊等が復旧作業を実施中。
- ・全世帯の安否確認を完了。
- ・安否確認済の地域からの救助要請等はない。

- つるぎ町（21世帯31人）
  - ・半田八千代地区
- 東みよし町（11世帯16人）
  - ・大藤地区、奥村地区
- 三好市（90世帯153人）
  - ・井川町井内東、井内西
  - ・池田町漆川地区、影野地区、大和川地区
  - ・山城町峰畑地区
  - ・東祖谷深淵地区

4 都道府県の体制

徳島県 12月6日 13時00分 災害対策連絡本部設置

5 消防庁の対応

- 12月6日 13時30分 応急対策室長を長とする災害対策室設置
- 13時30分 関係省庁災害対策会議（第1回）に応急対策室長が出席
- 12月8日 14時30分 関係省庁災害対策会議（第2回）に応急対策室長が出席

問い合わせ先  
消防庁災害対策室  
五十嵐・安西・原・近藤  
TEL 03-5253-7527  
FAX 03-5253-7537



## 《災害派遣までの経緯》

平成26年12月6日（土）、徳島県東みよし町及びつるぎ町で積雪による倒木等のため道路が寸断し孤立集落が発生しているため、同日14時00分、徳島県知事から陸上自衛隊第14旅団長（善通寺）に対して、倒木等による孤立集落を解消するための道路啓開に係る災害派遣要請があった。また、7日（日）、徳島県三好市池田町、井川町についても同様の活動要請があった。

## 《防衛省・自衛隊の対応》（26.12.9 1000現在）

- ◆派遣部隊：第15普通科連隊(善通寺)、第14施設隊(徳島)、中部方面通信群(伊丹)、中部方面航空隊(八尾)、第14飛行隊(北徳島)
- ◆活動規模：人員約250名（8日:増援約75名含む）、車両約65両（バケットローダ1両、グレーダ1両含む）、航空機5機
- ◆活動内容：
  - 道路啓開：第15普通科連隊、第14施設隊  
つるぎ町八千代地区（12/8までの活動実績：37km）、東みよし町大藤(おおと)地区・同町奥村地区（12/8までの活動実績：2.6km）、三好市池田町漆川(しつかわ)・同町影野・井川町井内(いうち)西・同町井内東（12/8までの活動実績：4.4km）
  - 航空偵察（映像配信を含む）：中部方面航空隊、中部方面通信群、第14飛行隊
  - 孤立集落等における急患輸送等に備え、第14飛行隊のUH-1×2機態勢で活動地域近辺で待機（夜間は北徳島で待機）
  - 地上偵察及び自治体職員の安否確認支援（一部の隊員と自治体職員は第14飛行隊UH-1からのホイスト降下）（奥村地区等）
  - 第14飛行隊UH-1による輸送（肺気腫患者交換用酸素ボンベ（12/7）、つるぎ町奥村地区在住2名の避難輸送（12/8）、池田町漆川地区在住の1名の避難輸送（12/9））
  - 自治体職員と安否確認支援中の隊員がつるぎ町半田八千代地区の住宅で心肺停止のような状態の98歳女性を発見（12/7）
  - LO派遣：徳島県庁(12/6)、東みよし町役場(12/6)、つるぎ町役場(12/6)、三好市役所(12/7) 等



## 12月5日からの大雪等にかかる被害状況について(第5報)

※ これは速報であり、数値等は今後変わることもあります。

### 1. 本省及び地方支分部局の体制について

国土交通本省	12月5日	5:20	注意体制				
		11:00	警戒体制				
近畿地方整備局	12月5日	18:00	注意体制	北陸信越運輸局	12月5日	17:15	注意体制
	12月8日	9:15	体制解除		12月8日	9:00	体制解除
中国地方整備局	12月5日	10:00	注意体制	中部運輸局	12月5日	21:30	注意体制
		14:20	警戒体制		12月7日	10:30	体制解除
	12月6日	15:15	注意体制	中国運輸局	12月6日	6:30	注意体制
		15:40	体制解除		12月7日	7:00	体制解除
(※ 12/9 6:00 応援対策本部設置)							
四国地方整備局	12月5日	5:20	注意体制	四国運輸局	12月5日	12:15	注意体制
		11:00	警戒体制		12月6日	14:00	体制解除
	12月6日	9:20	注意体制				
		15:20	体制解除				
(※ 12/7 9:00 支援対策本部設置)							
国土地理院	12月5日	11:00	注意体制				

### 2. 気象の状況と今後の見通し

#### (1) 積雪の深さの状況(12月9日6時現在)

○北・東日本の日本海側と西日本では積雪深が平年を上回っている所が多い。

#### (2) 積雪の観測値(12月9日6時現在)

○道府県ごとの積雪深最大地点を抽出し、降順に並べ替えた上位10位

◎ 谷峠(たにとうげ)(石川県白山市)	167cm	
◇ 横岳(よこだけ)(岩手県奥州市)	135cm	
酸ヶ湯(すかゆ)(青森県青森市)	107cm	平年比 151%
◇ 十勝岳(とちかだけ)(北海道美瑛町)	97cm	
◇ 悪沢(水機構)(わるさわ)(群馬県みなかみ町)	87cm	
◆ 妙高笹ヶ峰(みょうこうささがみね)(新潟県妙高市)	82cm	(12月09日04時)
◇ 中河内(なかかわち)(滋賀県長浜市)	82cm	
◇ 横川ダム(よこかわだむ)(山形県小国町)	81cm	
◇ 湯原(ゆのはら)(宮城県刈田郡七ヶ宿町)	75cm	
◇ 荷暮(にぐれ)(福井県大野市)	74cm	

※ データを即時的に収集し、その品質の確認が可能な以下の積雪計データの中から抽出。  
 気象庁アメダス(無印、322か所)、  
 国土交通省データ(◇印、130か所)、防災科学技術研究所データ(◆印、20か所)、  
 自治体データ(◎印、162か所)  
 ※ 平年比(気象庁アメダスのみ): 平年値(1981年から2010年までの30年間のデータを平均した値)との比

#### (3) 今後の天気の見通し及び注意・警戒事項(12月9日7時現在)

○向こう一週間(15日まで)の天気は、北日本から西日本にかけて、日本海側を中心に、雪または雨の降る日が多い見込み。

○積雪の多い地域では雪崩や屋根等からの落雪に注意。

○なお、13日から22日の10日間の降雪量が、北日本から西日本にかけて、日本海側を中心に、平年よりかなり多くなる可能性がある。各地の気象台が発表する気象情報等に留意。

### 3. 国土交通省の対応

○国土交通省として引き続き被害情報の収集・把握に努める。

○リエゾン(情報連絡員)の派遣

- ・自治体支援(徳島県三好市)のため2名派遣(12/5、12/7～8)、3名派遣(12/9～)。
- ・自治体支援(徳島県つるぎ町、東みよし町)のため各2名派遣(12/7～)。

○TEC-FORCEの派遣

- ・除雪作業の支援のため、四国地方整備局よりTEC-FORCE5名と、中国地方整備局より除雪用機械11台を3市町(徳島県三好市、つるぎ町、東みよし町)に派遣(12/9～)。

○機械の支援・災害出動等 (12月9日7:00現在)

整備局名	出動先	出動理由	機械名	台数	状況	期間
(除雪機械の地整間広域派遣)						
中国地整	四国地方整備局(徳島県)	除雪作業支援	小型除雪機	8	移動中	12月9日～
中国地整	四国地方整備局(徳島県)	除雪作業支援	小型除雪機	3	派遣準備中	12月9日～

災害対策用機械の出動台数(台・日)

月日 機械名	12					合計
	5	6	7	8	9	
除雪トラック	2	2				4
除雪グレーダ	2	1				3
ロータリ除雪車	1					1
小型除雪車	1	1				2
小型除雪機					11	11
照明車	1	1				2
合計	7	5	0	0	11	23

### 4. 気象庁の対応

○気象庁として、引き続き気象状況の把握と情報発信に努める。

### 5. 所管施設等の状況

○土砂災害 (12月9日7:00現在)

●土砂災害発生情報

・地すべり

都道府県名	市町村名	人的被害			人家被害		
		死者	行方不明者	負傷者	全壊	半壊	一部損壊
富山県	1件 砺波市 1件	-	-	-	-	-	-
合計	1件	名	名	名	戸	戸	戸

○道路(12月9日7:00現在)

【高速道路】

被災による通行止め：なし

※積雪等による通行止め：なし

【直轄国道】

被災による通行止め：なし

※積雪等による通行止め：なし

<災害対策基本法に基づく立ち往生車両の移動等について>

路線名：国道192号

区間名：愛媛県四国中央市金田町～徳島県三好市池田町白池

対応：12月5日08:40 区間指定

・12月5日22:00 車両移動完了(移動車両 約130台)

・12月6日07:30 区間指定廃止

路線名：国道32号  
 区間名：香川県三豊市財田町財田上～徳島県三好市池田町州津  
 対応：・12月5日11:40 区間指定  
 ・12月6日07:30 区間指定廃止  
 ※立ち往生車両等発生なし

路線名：国道54号  
 区間名：広島県三次市布野町下布野～島根県飯南町上赤名  
 対応：・12月5日14:20 区間指定  
 ・12月5日20:00 車両移動完了(移動車両 約60台)  
 ・12月6日13:20 区間指定廃止

【補助国道】

被災による通行止め：1区間

○印は規制中箇所

路線名	区間名	被災状況	備考
○ 国道184号	シマネケン イシゲン イナンチョウ シモキジマ 島根県飯石郡飯南町下赤島	倒木	12/8 18:35～ 人身物損なし、孤立なし、迂回路あり

※積雪による通行止め：2区間

- 道路名：国道439号  
 区間名：徳島県三好市東祖谷檜尾～高知県長岡郡大豊町沖 [12/5 17:00～継続中]  
 状況：人身物損なし、孤立なし、迂回路あり
- 道路名：国道193号  
 区間名：徳島県名西郡神山町上分字川又南～上分字大中尾 [12/8 14:00～継続中]  
 状況：・人身物損なし、孤立なし、迂回路あり

※積雪による通行止め解除：1区間

- 道路名：国道193号  
 区間名：徳島県那賀郡那賀町沢谷 [12/5 17:00～12/8 14:30解除]  
 状況：人身物損なし、孤立なし、迂回路あり

【都道府県・政令市道】(20区間)

12月8日 6:00 (計23区間)		12月9日 7:00 (計20区間)
	→ 富山県 1区間(地滑り)	
石川県 1区間(法面崩落)	→ 石川県 1区間(法面崩落)	
島根県 5区間(倒木)	→ 島根県 3区間(倒木)	
広島県 1区間(倒木)	→ 広島県 1区間(倒木)	
徳島県 7区間(倒木5、法面崩壊、積雪)	→ 徳島県 6区間(倒木4、法面崩壊、積雪)	
愛媛県 6区間(積雪)	→ 愛媛県 4区間(積雪)	
高知県 3区間(積雪)	→ 高知県 4区間(積雪)	

※孤立あり(3地区)

【状況：徳島県つるぎ町】

- ①日時：平成26年12月5日21時～
- ②場所：徳島県つるぎ町半田八千代 (町) 惣谷井川線外4路線
- ③人的・物損被害：なし
- ④孤立：あり (21世帯31人)
- ⑤原因：積雪による倒木等
- ⑥ライフライン：停電
- ⑦その他：
  - ・8日安否確認完了
  - ・9日啓開作業が完了する見通し
  - ・四国地整からは、リエゾン2名を派遣。
  - ・町から凍結防止剤の要請があり110袋を支援。
  - ・8日100袋の追加要請があり手配

【状況：徳島県東みよし町】

- ①日時：平成26年12月5日19時～
- ②場所：徳島県東みよし町奥村地区、大藤地区  
(一)小谷西端山線、(主)三加茂東祖谷山線、町道大藤線ほか
- ③人的・物損被害：なし
- ④孤立：あり(11世帯16名)
- ⑤原因：積雪による倒木
- ⑥ライフライン：停電
- ⑦その他：
  - ・8日安否確認完了
  - ・道路啓開は、自衛隊の報告によると残り2～3kmで10日完了の見通し
  - ・四国地整からは、リエゾン2名を派遣。町からの支援要請は現在のところ無し。

【状況：徳島県三好市】

- ①日時：平成26年12月7日11時～
- ②場所：徳島県三好市 (一)大利辻線外4路線
- ③人的・物損被害：なし
- ④孤立：あり(90世帯153人)
- ⑤原因：積雪による倒木等
- ⑥ライフライン：停電
- ⑦その他：
  - ・8日安否確認を実施したが1名と連絡が取れず。9日朝から直接徒歩で確認の予定
  - ・道路啓開は県道が22.3kmのうち17.4km完了。市道の復旧の見通しは未定で明日も作業継続  
(つるぎ町の9日啓開作業完了後に、自衛隊が三好市に移動し追加支援の予定)
  - ・四国地整からは、リエゾン3名を派遣。  
市から倒木処理のための資機材貸与の要請がありタイヤショベル2台を支援

■9日より、四国地整よりTEC-FORCE5名、可搬式発電機11台、中国地整より除雪用機械11台を追加支援

○海事関係(12月9日7:00現在)

- ・所管施設等で被害情報なし。
- ・3事業者3航路で運航再開。運休情報なし。

事業者名	航路名	運航状況
酒田市	酒田～勝浦	運航再開
シィライン(株)	青森～佐井	運航再開
今治市	岡村～今治	運航再開

○河川、管理ダム、水管理・国土保全局所管の海岸保全施設、鉄道関係、自動車関係、航空関係、港湾関係(海岸保全施設を含む)、物流関係、下水道、公園、宅地、公営住宅関連、官庁施設、観光関係について、現時点で被害情報なし。(12月9日7:00現在)

問合先：水管理・国土保全局防災課災害対策室 佐々木 代表：03-5253-8111 内線35-822 直通：03-5253-8461
--

# 12月5日からの大雪等による被害状況等について

※これは速報であり、数値等は今後も変わることがある。

※下線部は、前回からの変更箇所。

平成 26 年 12 月 9 日  
10 時 00 分 現在  
内 閣 府

## 1 気象状況（気象庁調べ：12月8日14:00現在）

### (1) 積雪の深さの状況

- ・北・東日本日本海側と西日本では、積雪深が平年を上回っている所が多い。

### (2) 積雪の観測値

- ・〇道府県ごとの積雪深最大地点を抽出し、降順に並べ替えた上位10位

◆月山姥沢(がっさんうばさわ) (山形県西川町)	197cm (12月8日09時)
◎谷峠(たにとうげ) (石川県白山市)	171cm
◇横岳(よこだけ) (岩手県奥州市)	144cm
酸ヶ湯(すかゆ) (青森県青森市)	111cm 平年比 163%
朱鞠内(しゅまりない) (北海道幌加内町)	102cm 平年比 132%
◇小穂口(水機構)(おぼぐち) (群馬県みなかみ町)	95cm (12月8日09時)
◇悪沢(水機構)(わるさわ) (群馬県みなかみ町)	95cm (12月8日12時)
◆妙高笹ヶ峰(みょうこうささがみね) (新潟県妙高市)	85cm (12月8日13時)
◇中河内(なかかわち) (滋賀県長浜市)	85cm
◇荷暮(にぐれ) (福井県大野市)	80cm

※データを即時的に収集し、その品質の確認が可能な以下の積雪計データの中から抽出。

気象庁アメダス（無印、322か所）、

国土交通省データ（◇印、130か所）、防災科学技術研究所データ（◆印、20か所）、

自治体データ（◎印、162か所）

※平年比（気象庁アメダスのみ）：平年値（1981年から2010年までの30年間のデータを平均した値）との比

### (3) 気象の見通し及び注意・警戒事項（12月8日15:00現在）

- ・向こう一週間(15日まで)の天気は、北日本から西日本にかけて、日本海側を中心に、雪または雨の降る日が多い見込み。
- ・積雪の多い地域では雪崩や屋根等からの落雪に注意。

## 2 人的・物的被害の状況（消防庁調べ：12月9日8:00現在）

### (1) 人的被害

死者 2名

都道府県名	市区町村名	人的被害					住家被害					非住家被害	
		死者	行方不明者	負傷者		程度不明	全壊	半壊	一部破損	床上浸水	床下浸水	公共建物	その他
				重傷	軽傷								
人	人	人	人		棟	棟	棟	棟	棟	棟	棟		
青森県	青森市				1								
新潟県	糸魚川市			1									
	妙高市				1								
	上越市				3								
	南魚沼市			1	2								
	胎内市				1								
	田上町							1				1	
	津南町				1								
石川県	白山市			1									
徳島県	吉野川市	2											
合計		2	0	3	9	0	0	0	1	0	0	1	

#### <死者の状況>

##### 【徳島県】

・吉野川市の高越山において、行方不明となっていた83歳男性と43歳男性が発見され死亡を確認（12月6日）

→吉野川市高越山で行方不明となっていた2名について、徳島県防災ヘリが発見。

高知県防災ヘリが応援出動（ヘリによる救助活動は天候不良により打ち切り）

徳島中央広域連合消防本部の消防隊が救助に向かい2名の心肺停止を確認。

地上から救助活動を実施し搬送完了（6日18:34）。

搬送先の病院で死亡を確認（6日19:05）。

#### <災害に起因する死者か精査中の情報>

##### 【徳島県】（計1名）

・つるぎ町において、孤立地区の安否確認を行っていた自衛隊員と町役場職員が自宅内で倒れている98歳女性（心肺停止状態）を発見し、高知県防災ヘリが徳島県美馬市内の病院へ搬送（12月8日12:34）。→搬送先の病院で死亡を確認（12月8日）。

### (2) 建物被害

現在のところなし

## 3 避難の状況等

### (1) 避難の状況（徳島県情報：12月8日17:00現在）

・徳島県三好市において、市が開設した避難所に2世帯2名が自主避難中。

### (2) 孤立の状況（消防庁調べ：12月9日8:00現在）

#### 【徳島県】（3市町、122世帯200人）

・以下の地区で、雪による倒木のため、道路通行不能。自衛隊等が復旧作業を実施中。

・三好市池田町漆川地区（1世帯1人）について安否確認中。その他の孤立地区については安否確認が完了。→1世帯1人は本日7:15に安否確認完了（警察庁9日8:10）

- ・安否確認済の地域からの救助要請等はない。

○つるぎ町 (21 世帯 31 人)

- ・半田八千代地区

○東みよし町 (11 世帯 16 人)

- ・大藤地区、奥村地区

○三好市 (90 世帯 153 人)

- ・井川町井内東、井内西
- ・池田町漆川地区、影野地区、大和川地区
- ・山城町峰畑地区
- ・東祖谷深淵地区

## 4 その他の状況

### (1) ライフラインの状況

#### ア 電力 (経済産業省調べ : 12 月 9 日 9:30 現在)

【中国電力】(12 月 8 日 18:19 現在)

- ① 停電戸数 : 0 戸 (延べ停電戸数 約 36,100 戸)
- ② 現在の停電地域 : 広島県 : 山県郡安芸太田町
- ③ 主な設備被害 : 倒木による高圧線損傷など
- ④ 復旧見通し : 本日中午には復旧する見通し

【四国電力】(12 月 9 日 7:00 現在)

- ① 停電戸数 : 約 651 戸 (延べ停電戸数 約 14,200 戸)
- ② 現在の停電地域 : 徳島県 : 美馬市、三好市、美馬郡つるぎ町、三好郡東みよし町
- ③ 主な設備被害 : 倒木による配電設備損傷等
- ④ 復旧見通し : 孤立していた三好市池田町大和川・甲府部地区、三好市山城町大和川地区、下川地区、相川地区については、8 日送電済み。新たに孤立が分かった三好市山城町峰畑地区、東祖谷深淵地区については、停電なし。他の停電地域については、本日中午の復旧見込み。

#### イ 一般ガス (経済産業省調べ : 12 月 9 日 9:30 現在)

- ・被害情報なし

#### ウ 通信関係 (総務省調べ : 12 月 8 日 8:00 現在)

	事業者	被害状況等
固定電話	NTT 東日本	・被害なし。
	NTT 西日本	・被害なし。
	NTT コミュニケーションズ	・被害なし。
	KDDI	・被害なし。
	ソフトバンクテレコム	・被害なし。
携帯電話等	NTT ドコモ	・18→14 局 (新潟県 2 局、岐阜県 2→1 局、兵庫県 1 局、徳島県 11→10 局、愛媛県 1 局→復旧、高知県 1 局→復旧) が停波。
	KDDI (au)	・12→7 局 (広島県 2 局→復旧、徳島県 8→7 局、愛媛県 1 局→復旧、高知県 1 局→復旧) が停波。
	ソフトバンクモバイル	・16→18 局 (広島県 7 局、徳島県 14→11 局、愛媛県 2 局→復旧) が停波。
	ワイモバイル	・被害なし。
	UQ コミュニケーションズ	・被害なし。
	ワイヤレスキャリアリング	・被害なし。

#### エ 放送関係 (総務省調べ : 12 月 8 日 8:00 現在)



・テレビジョン

徳島県の一部（三加茂森清中継局）が停波（停電の影響）

(2) 道 路（国土交通省調べ：12月8日6:00現在）

ア 高速道路

被災による通行止め：なし

積雪等による通行止め：なし

イ 直轄国道

被災による通行止め：なし

積雪等による通行止め：なし

ウ 補助国道

被災による通行止め：0区間

	路線名	区間名	被災状況	備考
○	国道 191 号	ヒロシマケンアキオオタ マチカジ キ 広島県 安芸太田町 梶の木	倒木	12/6 6:30～12/7 17:00 解除 人身物損なし、孤立なし、迂回路あり
○	国道 438 号	トクシマケンミョウザイグンカミヤマチョウカミブン 徳島県 名西郡 神山町 上分	倒木	12/6 8:00～12/7 8:00 解除 人身物損なし、孤立なし、迂回路あり

<<積雪による通行止め：2区間>>

○道路名：国道 439 号

区間名：徳島県三好市東祖谷檜尾～高知県長岡郡大豊町沖

[12/5 17:00～継続中]

状 況：人身物損なし、孤立なし、迂回路あり

○道路名：国道 193 号

区間名：徳島県那賀郡那賀町沢谷 [12/5 17:00～継続中]

状 況：人身物損なし、孤立なし、迂回路あり

エ 都道府県道、政令市道（12月8日6:00現在）

計 23 区間で通行止め

石川県 1 区間（法面崩落 1）

島根県 5 区間（倒木 5）

広島県 1 区間（倒木 1）

徳島県 7 区間（倒木 5、法面崩落 1、積雪 1）

愛媛県 6 区間（積雪 6）

高知県 3 区間（積雪 3）

<<孤立状況：3地区>>（国土交通省調べ：12月8日6:00現在）

【状況：徳島県東みよし町】

①日時：平成 26 年 12 月 5 日 19 時～

②場所：徳島県東みよし町奥村地区、藤島地区

（一）小谷西端山線、（主）三加茂東祖谷山線、町道大藤線ほか

③人的・物損被害：なし

④孤立：あり（42 世帯 62 名）

⑤原因：積雪による倒木

⑥ライフライン：停電

- ⑦その他：
  - ・ 6日昼過ぎに自衛隊に災害派遣要請
  - ・ 安否確認は1世帯を除き完了。残る世帯は8日実施。
  - ・ 啓開作業は7日時点で約半分が完了。復旧の見通しは未定。8日も作業継続。
  - ・ 四国地整からリエゾン2名を派遣。
  - ・ 町からの支援要請は現在のところ無し。

**【状況：徳島県つるぎ町】**

- ①日時：平成26年12月5日21時～
- ②場所：徳島県つるぎ町半田八千代（町）惣谷井川線外4路線
- ③人的・物損被害：なし
- ④孤立集落：85世帯203人
- ⑤原因：積雪による倒木等
- ⑥ライフライン：停電
- ⑦その他：
  - ・ 徒歩の通行は可能。
  - ・ 6日昼過ぎに自衛隊に災害派遣要請
  - ・ 安否確認は一部地区（標高の高い長野地区9世帯）を除き完了。長野地区は8日実施。
  - ・ 啓開作業は7日時点で約半分完了。復旧の見通しは未定。8日も作業継続。
  - ・ 四国地整からリエゾン2名を派遣。
  - ・ 町から凍結防止剤の要請があり110袋を支援。

**【状況：徳島県三好市】**

- ①日時：平成26年12月7日11時～
- ②場所：徳島県三好市（一）大利辻線外4路線
- ③人的・物損被害：なし
- ④孤立集落：299世帯541人
- ⑤原因：積雪による倒木等
- ⑥ライフライン：停電
- ⑦その他：
  - ・ 7日自衛隊に災害派遣要請
  - ・ 安否確認は池田地区で70世帯が残り、本日も継続。  
（昨日は安否確認に重点を置いたため、道路啓開の本格作業は本日から実施）
  - ・ 四国地整からリエゾン2名を派遣。
  - ・ 市から倒木処理のための資機材貸与の要請があり、8日朝から作業中、復旧の見通しは未定。

**(3) 交通機関（国土交通省調べ：12月8日6:00現在）**

**ア 鉄道**

運転休止路線なし

事業者名	線名	運転休止区間	運転休止		運転再開		主な被害状況等
			日	時刻	日	時刻	
JR西日本	三江線	江津駅～浜原駅間	12/5	11:22	12/8	6:00	倒竹（川平駅～川戸駅間） 倒木、落石（川戸駅～田津駅間） 倒木、倒竹（田津駅～鹿賀駅間） 倒木（鹿賀駅～石見川本駅間）
JR東日本	飯山線	土日町駅～戸狩野沢温泉駅間	12/7	9:38	12/7	18:56	大雪
	只見線	小出駅～只見駅間	12/7	6:22	12/7	13:00	大雪

**イ 空港**

所管施設等で被害情報なし。欠航便なし。

**(4) 土砂災害（国土交通省調べ：12月8日6:00現在）**

## ア 土砂災害発生情報

○地すべり（1県で1件）

富山県：1件（砺波市1）

### (5) その他

- ・被害情報なし

## 5 政府の主な対応

### (1) 国民への呼びかけ

- ・大雪への対応について、以下のとおり、山谷内閣府特命担当大臣（防災）から国民へ呼びかけ（12月5日）

- 1 明日（6日）にかけて、北日本から西日本の日本海側では広い範囲で雪となる見込みで、特に5日夜から6日にかけては北陸地方や西日本の日本海側を中心に大雪となるおそれがあります。一部の地域では、すでに大雪となっており、高速道路や主要国道が通行止めとなるほか、車両の立ち往生が発生しています。
- 2 今後、大雪等が予想される地域では、できるだけ車の運転を避け、やむを得ず運転する場合には、車が立ち往生しないよう、スタッドレスタイヤやチェーン等を早めに装着して下さい。
- 3 なお、毎年、屋根の雪下ろし中の転落で、100名近い方がなくなられるなど、除雪作業中の事故が絶えません。除雪作業を行う場合は、1人では作業せず、家族や近所の方に声をかけて、命綱やヘルメットの正しい着用・はしごの固定など、十分注意して行うようお願いいたします。

### (2) 関係省庁災害警戒会議等の実施

- ・今冬期の大雪等への対応に係る関係省庁災害警戒会議を開催し、今後の気象状況の見通し及び被害・対応状況等について情報共有を行うとともに、今後の対応に万全を期すことを確認した。（12月3日 15:45）
- ・山谷内閣府特命担当大臣（防災）出席のもと、関係省庁災害対策会議を開催し、被害状況及び各省庁の対応状況について情報共有を行った。（12月6日 13:30）
- ・山谷内閣府特命担当大臣（防災）出席のもと、第2回関係省庁災害対策会議を開催し、被害状況及び各省庁の対応状況について情報共有を行うとともに、以下のとおり確認した。（12月8日 14:30）

- 大雪等への対応にあたって、孤立が長期化していることを踏まえ、以下のとおり、地方公共団体と連携しながら、関係省庁一体となって、対応に万全を期することとする。
- 1 孤立状態にある地域の住民の安否確認について、さらなる徹底を図るとともに、必要な物資の供給等を行うこと。
  - 2 道路啓開に全力を挙げ、孤立状態の早期解消を図ること。
  - 3 事業者と連携し、停電の早期復旧を行うこと。

### (3) 政府調査団の派遣等

- ・山谷内閣府特命担当大臣（防災）を団長とする政府調査団を徳島県へ派遣予定（12月9日）

## 6 各省庁等の対応

### (1) 内閣府の対応

- ・内閣府情報連絡室を設置(12月3日 15:45)

### (2) 警察庁の対応

#### <<体制>>

- ・情報連絡室を設置(12月3日 15:45)
- ・徳島県警察災害警備連絡室を設置(12月5日 21:00)

○従事警察官(5県警察 合計延べ 439名)

	徳島県警	愛媛県警	広島県警	福井県警	富山県警	合計
12月5日～7日	277	6	7	14	27	331
12月8日	102					102
12月9日	6					6

#### <<活動状況>>

- ・徳島県三好市池田町から愛媛県四国中央市に至る国道192号上において、降雪により車両約130台が立ち往生した事案に関して、情報収集・交通規制を実施(12月5日)。12月6日までに解消。
- ・徳島県つるぎ町半田八千代地区及び隣接する東みよし町奥村地区において、倒木が道路を塞ぎ約340世帯、約545人が孤立した事案に関して、情報収集、ヘリテレ映像配信を実施(12月5日)。
- ・徳島県吉野川市山川地内において、男性2名が車で帰宅途中で脱輪し徒歩で帰宅中に行方不明となった事案に関して、20名の体制で捜索、2名を心肺停止で発見(凍死と判明)(12月6日)。
- ・広島県安芸太田町那須地区において、倒木が道路を塞ぎ4世帯7人が孤立した事案に関して、安否確認を実施(12月6日)。
- ・福井県において、除雪作業中の男性が死亡した事案に関して、救助活動を実施(12月7日)。
- ・徳島県三好市池田町の4地区において、大雪で521世帯984人が孤立した事案に関して、安否確認を実施(12月7日)。
- ・徳島県三好市池田町漆川大川北地区の安否未確認(11世帯17人)に対し機動隊32名が3世帯5人の安全を確認(12月8日)。
- ・徳島県三好市池田町の安否未確認1世帯1人の安否確認を実施(12月9日)。

### (3) 消防省の対応

- ・災害対策室設置を設置(12月6日 13:30)

### (4) 防衛省の対応

#### <<自衛隊の災害派遣>>

要請日時：平成26年12月6日 14:00

要請元：徳島県知事

要 請 先：陸上自衛隊第 14 旅団長（善通寺）

要請概要：倒木等による孤立集落解消のための道路啓開

発生場所：徳島県東みよし町、つるぎ町及び三好市池田町、井川町

#### 【6 日の活動状況】

- ・ 徳島県知事から陸上自衛隊第 14 旅団長に対し、災害派遣要請（14:00）
- ・ 第 15 普通科連隊（人員約 30 名、車両約 10 両）が駐屯地を出発。以後、活動準備。（14:55）
- ・ 第 14 施設隊（人員約 15 名、車両 1 両）が駐屯地を出発。以後、活動準備。（16:25）
- ・ 第 14 施設隊（人員約 10 名、車両約 5 両）が駐屯地を出発。（20:00）
- ・ 中部方面通信群（人員約 10 名、車両 3 両）が駐屯地を出発。（21:00）

#### 【7 日の活動状況】

- ・ 第 15 普通科連隊増援部隊（人員約 50 名、車両 15 両）が駐屯地を出発（4:30）し、7:10 に現地到着。
- ・ 中部方面航空隊の UH-1×1 機が離陸。以降、情報収集活動を実施（5:39）
- ・ 中部方面航空隊の UH-1×1 機が離陸。以降、情報収集活動を実施（5:41）
- ・ 第 15 普通科連隊（人員約 30 名、車両約 10 両）が道路啓開活動を開始（6:00）
- ・ 第 14 飛行機の UH-1×2 機が離陸。以降、情報収集活動を実施（6:59）
- ・ 第 14 施設隊（人員約 25 名、車両約 5 両）が道路啓開活動を実施（7:00）
- ・ 第 14 飛行隊の UH-1×1 機が離陸。以降、隊員等のホイストによる降下を実施し、地上偵察活動等を実施（12:59）
- ・ 第 14 飛行隊の UH-1×1 機が物資輸送のため離陸（13:21）
- ・ 第 15 普通科連隊増援部隊（人員約 60 名、車両約 10 両）が駐屯地を出発。以降、道路啓開活動のための情報収集活動を実施（14:00）

#### 【8 日の活動状況】

- ・ 日没後、順次活動終了。
- ・ 東みよし町地域で第 15 普連（善通寺）約 30 名が道路啓開活動（啓開距離は確認中）を実施。
- ・ つるぎ町地域で第 15 普連、第 14 施設隊（徳島）約 60 名が道路啓開活動（啓開距離は確認中）を実施。
- ・ 三好市地域で第 15 普連、第 14 施設隊約 70 名が道路啓開活動（啓開距離は確認中）を実施。
- ・ 第 14 飛行隊（北徳島）UH-1×2 機が地上偵察要員及び自治体職員の輸送、東みよし町奥村地区在住 2 名の避難輸送を実施。
- ・ 孤立集落等で地上偵察及び自治体職員の安否確認支援（一部の隊員と自治体職員は第 14 飛行隊 UH-1 からホイストにより降下）。
- ・ 急患輸送等に備え、第 14 飛行隊 UH-1×2 機態勢でゆうゆうパーク（つるぎ町）及び池田球場（三好市）に待機（夜間は北徳島分屯基地で待機）。
- ・ 第 14 飛行隊 OH-6×1 機、中部方面航空隊（八尾）UH-1×2 機（映電機、中継機）と中部方面通信群（伊丹）が情報収集活動を実施。

#### 【9 日の活動状況】

- ・ 第 15 普連（善通寺）の部隊が東みよし町地域（昨日までの実績 2.6km、本日予定 2.0km）で、道路啓開活動を順次実施。

- ・第15普連（善通寺）及び第14施設隊（徳島）の部隊がつるぎ町地域（昨日までの実績37km、本日予定未定）で、道路啓開活動を順次実施。
- ・第15普連（善通寺）及び第14施設隊（徳島）の部隊が三好市地域（昨日までの実績4.4km、本日予定6.0km）で、道路啓開活動を順次実施。
- ・第14飛行隊（北徳島）UH-1×1機が池田球場（三好市）に向け駐屯地を離陸。爾後、隊員、自治体職員を搭乗させ、三好市池田町漆川地区1世帯1名の安否確認を実施予定（6:14）。

#### (5) 国土交通省の対応

- ・国土交通省として引き続き被害情報の収集・把握に努める。

##### <<リエゾンの派遣>>

- ・自治体支援（徳島県三好市）のため2名派遣（12月5日、12月7日～）
- ・自治体支援（徳島県つるぎ町、東みよし町）のため各2名派遣（12月7日～）
- ・徳島県つるぎ町からの要請により、凍結防止材100袋を支援予定。

##### <<機械の支援・災害出動等>>（12月8日6:00現在）

○災害対策用機械の出動台数（台・日）

機械名	月日		合計
	5	6	
除雪トラック	2	2	4
除雪グレーダ	2	1	3
ロータリ除雪車	1		1
小型除雪車	1	1	2
照明車	1	1	2
合計	7	5	12

#### (6) 気象庁の対応

- ・気象庁として、引き続き気象状況の把握と情報発信に努める。

#### (7) その他

##### <<災害対策基本法に基づく立ち往生車両の移動等について>>

【路線名 国道192号（愛媛県四国中央市金田町～徳島県三好市池田町白池）】

12月5日 8:40 区間指定  
22:00 車両移動完了（移動車両 約130台）

12月6日 7:30 区間指定廃止

【路線名 国道54号（広島県三次市布野町下布野～島根県飯南町上赤名）】

12月5日 14:20 区間指定  
20:10 車両移動完了（移動車両 約60台）

12月6日 13:20 区間指定廃止

【路線名 国道32号（香川県三豊市財田町財田上～徳島県三好市池田町州津）】

12月5日 11:40 区間指定  
12月6日 7:30 区間指定廃止

※立ち往生車両等なし