

台風第18号の大雨等に係る関係省庁災害対策会議（第4回）

議 事 次 第

日時：平成25年9月24日（火）

16:30～

場所：中央合同庁舎第5号館3階
防災A会議室

1. 古屋内閣府特命担当大臣（防災） 挨拶
2. 木村内閣総理大臣補佐官等からの政府調査団調査報告
3. 被害状況及び各省庁の対応状況について
4. その他



平成25年9月24日
内閣府（防災担当）

台風第18号による大雨等被害に係る政府調査団 （岩手県、秋田県、青森県）報告

1 概要

台風第18号による災害に伴い、被害状況及び現地の対応状況等を把握するため、政府は木村内閣総理大臣補佐官を団長とする政府調査団を岩手県、秋田県及び青森県に派遣し、被災自治体の首長等と意見交換を行うとともに、被災現場の調査を実施しました。

2 調査日

平成25年9月19日（木）～9月20日（金）

3 調査先（※別紙1参照）

岩手県、秋田県、青森県

4 編成（※別紙2参照）

木村内閣総理大臣補佐官以下17名

5 調査の概要（※別紙3参照）

- （1）岩手県では、岩手県庁において岩手県知事等から県内の被災状況等の説明を受け、意見交換を行いました。その後、盛岡市玉山区において、河川氾濫に伴う浸水被害の状況を調査しました。
- （2）秋田県では、仙北市田沢湖庁舎において秋田県副知事、仙北市長等から県内の被災状況等の説明を受け、意見交換を行いました。その後、仙北市田沢湖玉川地区における国道の崩落現場等を調査しました。
- （3）青森県では、八戸地域地場産業振興センターにおいて青森県副知事等から県内の被災状況等の説明を受け、南部町門前地区、三戸町川守田地区、板柳町飯田地区、弘前市大川地区において河川氾濫によるりんご園などの農地被害や住家被害の状況をそれぞれ調査しました。その後、弘前消防本部において青森県副知事、16の市町村長等と意見交換を行いました。

台風第18号による大雨等被害に係る政府調査団
(岩手県、秋田県、青森県)行程

【9月19日(木)】

時 間	現 地 調 査 行 程
10:45 11:20	岩手県庁 ・被害状況等聴取 ・意見交換(岩手県知事等)
12:00 12:35	盛岡市玉山区 ・現地調査 ・ぶら下がり取材
14:20 14:50	秋田県仙北市田沢湖庁舎 ・被害状況等聴取 ・意見交換(秋田県副知事、仙北市長等)
15:30 15:45	仙北市田沢湖玉川地区 ・現地調査 ・ぶら下がり取材

【9月20日(金)】

時 間	現 地 調 査 行 程
9:35 10:00	八戸地域地場産業振興センター「ユートリー」 ・概要説明(青森県副知事等)
10:45 10:55	青森県三戸郡南部町門前地区 ・現地調査
11:05 11:20	三戸郡三戸町川守田地区 ・現地調査 ・ぶら下がり取材
14:25 15:10	北津軽郡板柳町飯田地区 ・現地調査
15:25 15:45	弘前市大川地区 ・現地調査 ・ぶら下がり取材
16:05 17:05	弘前消防本部 ・意見交換(青森県副知事、16市町村長・副市町村長等)

○政府調査団派遣者名簿

	省庁名	官 職	氏 名
1	内閣官房	内閣総理大臣補佐官【団長】	木村 太郎
2	内閣官房	内閣総理大臣補佐官秘書官	福西 竜也
3	内閣府	政策統括官（防災担当）付参事官（防災計画担当）	笹川 敬
4	内閣府	政策統括官（防災担当）付企画調整官	藤條 聡
5	内閣府	政策統括官（防災担当）付参事官（防災計画担当）付参事官補佐	本橋 仁
6	内閣府	政策統括官（防災担当）付参事官（災害緊急事態対処担当）付主査付	喜多 治子
7	内閣府	政策統括官（防災担当）付参事官（地方・訓練担当）付政策調査員	山田 典彰
8	内閣官房	内閣官房副長官補（安全保障・危機管理担当）付参事官補佐	田中 國雄
9	警察庁	警備課災害対策室係長	生田 雄滋
10	総務省	自治財政局財政課理事官	梶 元伸
11	消防庁	国民保護・防災部防災情報室課長補佐	西村 卓
12	農林水産省	農村振興局整備部防災課災害対策室長	渡辺 巧
13	国土交通省	水管理・国土保全局河川環境課長	渥美 雅裕
14	気象庁	予報部予報課長	横山 博
15	国土地理院	関東地方測量部防災課長	後藤 勝広
16	防衛省	運用企画局事態対処課国民保護・災害対策室係長	渡辺 政晃
17	環境省	廃棄物・リサイクル対策部廃棄物対策課施設第二係長	土谷 護

台風第18号による大雨等被害に係る政府調査団 (岩手県、秋田県、青森県)の現地調査概要

9月19日(木)



岩手県知事等と意見交換をする木村補佐官【岩手県庁】



浸水被害を受けた保育園【盛岡市玉山区】



住宅地の被害状況を調査する木村補佐官【盛岡市玉山区】



秋田県副知事、仙北市長等と意見交換をする
木村補佐官【仙北市田沢湖庁舎】



仙北市長等から玉川増水による被害の聞き取り
をする木村補佐官【仙北市田沢湖玉川地区】



玉川の増水により洗掘被害を受けた国道
341号線【仙北市田沢湖玉川地区】



被害を受けた国道341号線のスノーシェッド
(雪崩よけ)【仙北市田沢湖玉川地区】

9月20日(金)



被害を受けた馬淵川の護岸
【三戸郡南部町門前地区】



りんご園内の倒れたりんごの木
【北津軽郡板柳町飯田地区】



弘前市長から岩木川の越水被害の聞き取り
をする木村補佐官【弘前市大川地区】



青森県副知事、16市町村長等との
意見交換の様子【弘前消防本部】



平成25年9月20日

内閣府（防災担当）

台風第18号による大雨等被害に係る政府調査団（三重県）報告

1 概要

台風第18号による災害に伴い、被害状況及び現地の対応状況等を把握するため、政府は亀岡内閣府大臣政務官を団長とする政府調査団を三重県に派遣し、被災自治体の首長等と意見交換を行うとともに、被災現場の調査を実施しました。

2 調査日

平成25年9月19日（木）

3 調査先（※別紙1参照）

三重県

4 編成（※別紙2参照）

亀岡内閣府大臣政務官以下14名

5 調査の概要（※別紙3参照）

- (1) 伊賀市の^{かんべ}神戸地区及び三田地区の被災状況を調査しました。
- (2) その後、三重県庁において三重県知事等と意見交換を行いました。

台風第18号による大雨等被害に係る政府調査団(三重県)行程

【9月19日(木)】

時 間		現 地 調 査 行 程
12:35	12:57	伊賀市役所 ・ 被害状況等聴取
13:11	14:06	伊賀市内現地調査 ・ ^{カンベ} 神戸地区 (国道422号) ・ 三田地区
15:07	15:30	三重県庁 ・ 意見交換 (三重県知事等) ・ ぶら下がり取材

○政府調査団派遣者名簿

	省庁名	官 職	氏 名
1	内閣府	大臣政務官	亀岡 偉民
2	内閣府	大臣政務官秘書官	北川 公也
3	内閣府	政策統括官(防災担当)付参事官(普及啓発・連携担当)	四日市 正俊
4	内閣府	政策統括官(防災担当)付(事業推進担当)防災情報通信システム官	菅原 謙二
5	内閣府	政策統括官(防災担当)付参事官(総括担当)付参事官補佐	松尾 俊浩
6	内閣府	政策統括官(防災担当)付参事官(事業推進担当)付主査	伊藤 泰久
7	内閣府	政策統括官(防災担当)付参事官(調査・企画担当)付	里村 雄
8	内閣官房	内閣官房副長官補(安全保障・危機管理担当)付主査	鳥井 昌喜
9	警察庁	警備課災害対策室課長補佐	中神 一明
10	総務省	自治財政局財政課係長	江戸 将志
11	消防庁	国民保護・防災部応急対策室課長補佐	五十嵐 潤一
12	林野庁	治山課 山地災害対策室長	吉村 洋
13	国土交通省	水管理・国土保全局防災課災害対策室 課長補佐	石関 隆幸
14	気象庁	観測部観測課長	大島 広美

台風第18号による大雨等被害に係る 政府調査団（三重県）の現地調査概要



被害状況の説明を受ける亀岡政務官
【伊賀市役所】



被害現場の状況を調査する亀岡政務官
【伊賀市神戸地区^{カンベ}】



国道422号の被害の様子【伊賀市神戸地区^{カンベ}】



浸水被害を受けた住宅街の様子
【伊賀市三田地区】



災害ボランティア活動拠点【伊賀市三田地区】



三重県知事等と意見交換をする
亀岡政務官【三重県庁】

<概況>

- ・9月13日03時に小笠原諸島近海で発生した台風第18号は、発達しながら日本の南海上を北上し、16日8時前に暴風域を伴って愛知県豊橋市付近に上陸した。その後、台風は関東地方から東北地方を通過し、16日21時に北海道の東で温帯低気圧となった。
- ・15日は、前線や台風周辺から流れ込む湿った空気の影響で、東日本や北日本で局地的に激しい雨が降った。
- ・16日は、台風に伴う雨雲により、四国から北海道にかけての広い範囲で大雨となった。特に福井県、滋賀県、京都府では、記録的な大雨となった。

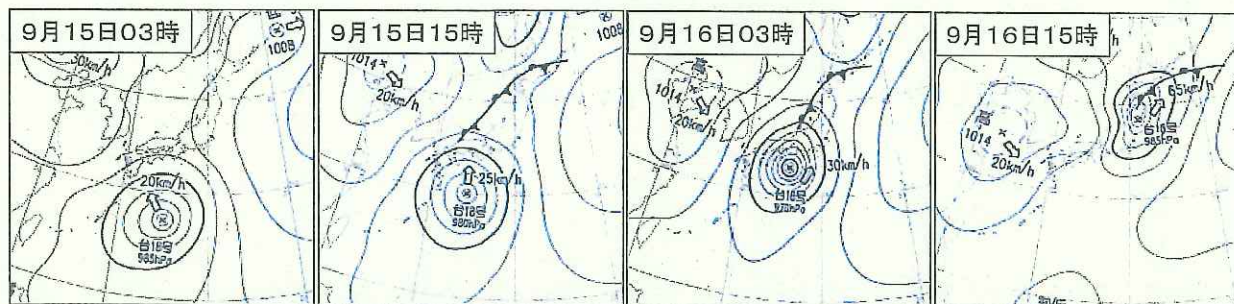
<気象庁の対応状況>

9月14日16時45分 記者会見(気象庁本庁)
(台風第18号について)

9月16日05時05分 特別警報発表(福井県・京都府・滋賀県)

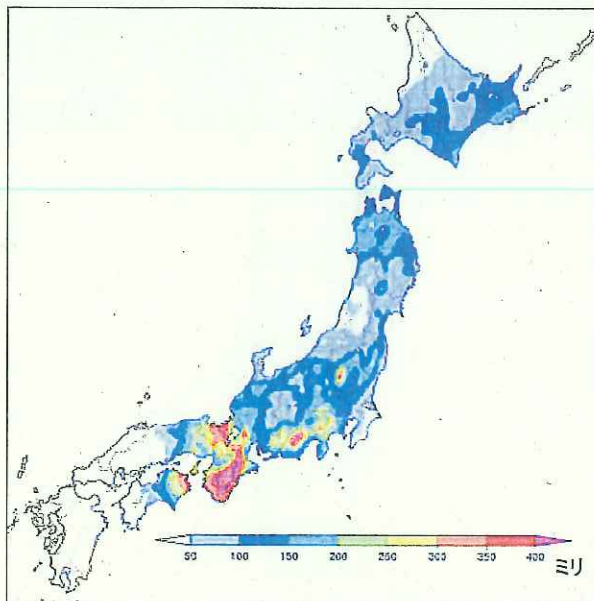
9月16日06時10分 記者会見(気象庁本庁)
(これまでに経験したことのないような大雨。最大級の警戒を呼びかけ。)

天気図と衛星画像(赤外)



降水の状況

(平成25年9月15日00時～16日24時：速報値)



期間降水量(9月15日0時～16日24時:速報値)

アメダスによる観測値

三重県大台町	宮川(ミヤガリ)	575.5ミリ
奈良県上北山村	上北山(カキタヤマ)	542.5ミリ
奈良県天川村	天川(テンカリ)	533.0ミリ
三重県津市	笠取山(カサトリヤマ)	494.5ミリ
滋賀県高島市	朽木平良(クツキヘラ)	494.5ミリ

福井県・滋賀県・京都府における期間降水量

(9月15日0時～16日24時:速報値)

アメダスによる観測値		総降水量	9月の平均降水量
福井県小浜市	小浜(オハマ)	413.5ミリ	217.9ミリ
福井県おおい町	大飯(オオイ)	339.0ミリ	215.0ミリ
滋賀県高島市	朽木平良(クツキヘラ)	494.5ミリ	—(2006年観測開始)
滋賀県甲賀市	土山(ツチヤマ)	364.5ミリ	208.8ミリ
京都府綾部市	陸寄(ムツリ)	353.5ミリ	218.4ミリ
京都府南丹市	美山(ミヤマ)	318.5ミリ	184.5ミリ
京都府京都市	京北(ケイト)	313.0ミリ	177.0ミリ

1時間降水量(速報値)

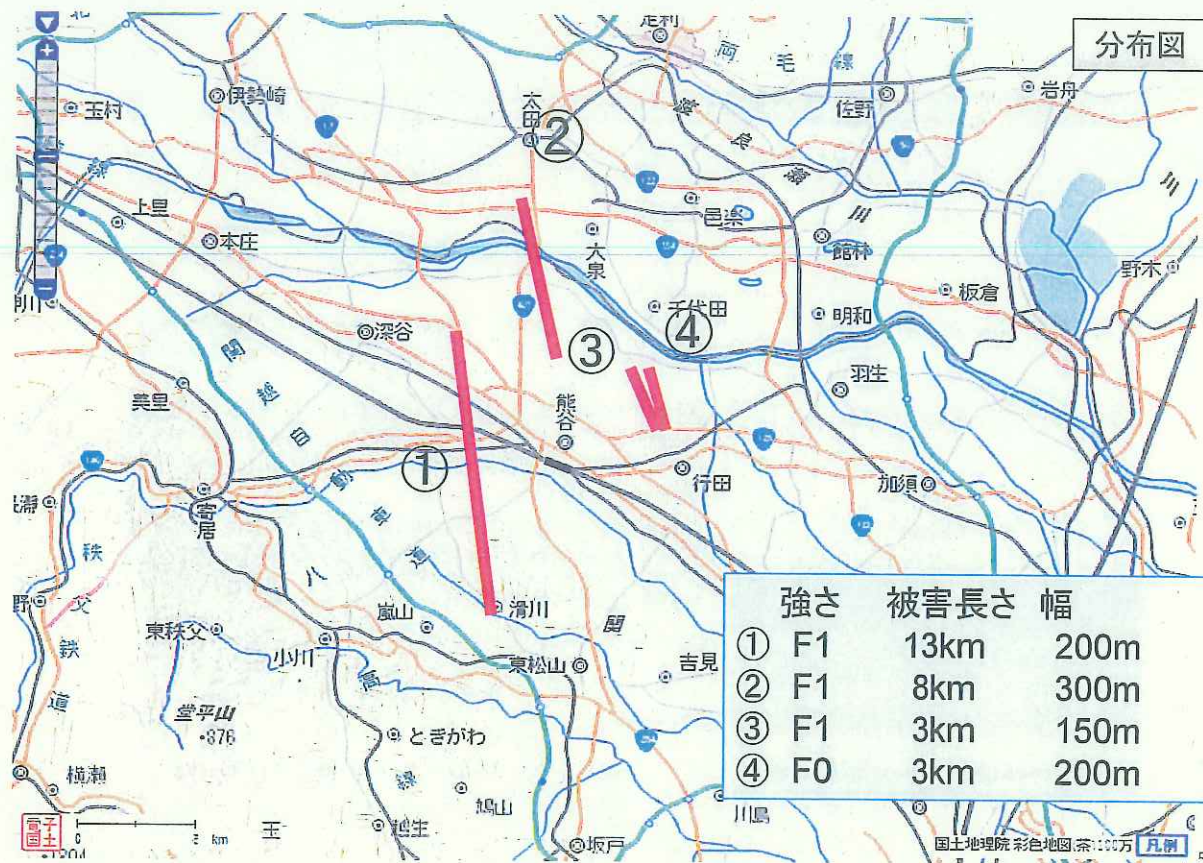
アメダスによる観測値

愛知県豊田市	小原(オハラ)	96.0ミリ	16日09時06分まで
長野県阿智村	浪合(ナミアイ)	73.5ミリ	16日09時19分まで
静岡県浜松市	熊(クマ)	73.5ミリ	16日08時13分まで
神奈川県海老名市	海老名(エビナ)	71.5ミリ	15日08時30分まで
宮城県亘理町	亘理(ワリ)	69.0ミリ	15日13時12分まで

台風第18号に伴い発生した竜巻等突風(2013年9月15日～16日)



埼玉県熊谷市、行田市、比企郡滑川町、群馬県太田市の竜巻の被害域等



台風第18号に伴い発生した竜巻等突風
(2013年9月15日～16日)の調査結果(9月20日18時時点)

発生場所	発生日時	現象区別	藤田スケール	被害幅 [m]	被害長さ [km]
和歌山県東牟婁郡串本町	9月15日14時30分頃	竜巻	F1	100	9
	9月15日17時10分頃	竜巻	F1	200	0.6
	9月15日18時05分頃	竜巻	F1	130	0.5
三重県志摩市	9月15日21時10分頃	竜巻	F0	100	0.3
栃木県那須郡那須町	9月15日22時30分頃	竜巻	F0	200	2
埼玉県熊谷市・行田市・比企郡滑川町 群馬県太田市	9月16日01時30分頃 (①)	竜巻	F1	200	13
	9月16日02時00分頃 (②)	竜巻	F1	300	8
	9月16日02時30分頃 (③)	竜巻	F1	150	3
	9月16日02時40分頃 (④)	竜巻	F0	200	3
群馬県みどり市・桐生市	9月16日02時20分頃	竜巻	F1	200	5
宮城県石巻市	9月16日15時過ぎ	特定に至らず	F0	—	—
北海道厚岸郡厚岸町	9月16日18時30分頃	ダウンバースト	F1	(取りまとめ中)	(取りまとめ中)

参考(藤田スケールと風速等の対応)

スケール	風速	被害
F0	17~32m/s	テレビアンテナなどの弱い構造物が倒れる。小枝が折れ、根の浅い木が傾くことがある。非住家が壊れるかもしれない。
F1	33~49m/s	屋根瓦が飛び、ガラス窓が割れる。ビニールハウスの被害甚大。根の弱い木は倒れ、強い木は幹が折れたりする。走っている自動車が横風を受けると、道から吹き落とされる。
F2	50~69m/s	住家の屋根がはぎとられ、弱い非住家は倒壊する。大木が倒れたり、ねじ切られる。自動車が道から吹き飛ばされ、車が脱線することがある。
F3	70~92m/s	壁が押し倒され住家が倒壊する。非住家はバラバラになって飛散し、鉄骨づくりでもつぶれる。汽車は転覆し、自動車はもち上げられて飛ばされる。森林の大木でも、大半折れるか倒れるかし、引き抜かれることもある。
F4	93~116m/s	住家がバラバラになって辺りに飛散し、弱い非住家は跡形なく吹き飛ばされてしまう。鉄骨づくりでもベシャンコ。列車が吹き飛ばされ、自動車は何十メートルも空中飛行する。1トン以上ある物体が降ってきて、危険この上もない。
F5	117~142m/s	住家は跡形もなく吹き飛ばされるし、立木の皮がはぎとられてしまったりする。自動車、列車などがもち上げられて飛行し、とんでもないところまで飛ばされる。数トンもある物体がどこからともなく降ってくる。

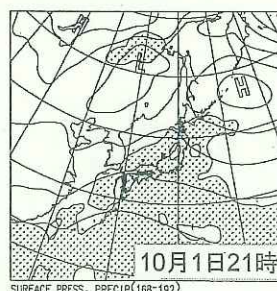
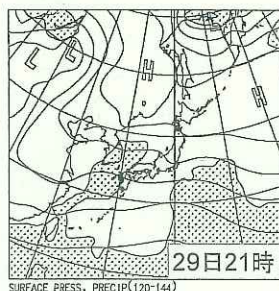
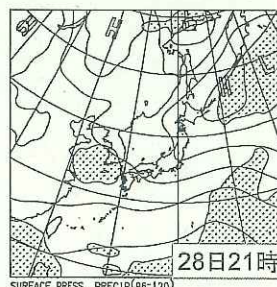
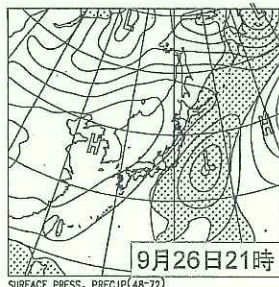
Fスケール(藤田スケール)とは、竜巻やダウンバースト等の風速を、構造物などの被害調査から簡便に推定するために、シカゴ大学の藤田哲也博士により1971年に考案された風速のスケール。

7

今後の見通し

<9月24日から10月1日までの見通し>

- ・北日本と東日本は、気圧の谷や湿った気流の影響で雲が多く、24日から26日にかけて雨の降るところがある見込み。
- ・西日本と沖縄地方は、高気圧に覆われて概ね晴れるが、29日頃から気圧の谷や湿った気流の影響で雲が多くなる見込み。
- ・台風第20号は、25日にかけて小笠原諸島の西の海上をゆっくり北上。その後、向きを北東へ変え、26日から27日にかけて暴風域を伴ったまま関東の東海上を北東へ進む見込み。



台風第18号による被害状況等について（第9報）

平成25年9月24日（火）14時00分現在
消 防 庁 災 害 対 策 室

※下線部は前回からの変更箇所

1 気象の状況（気象庁情報）

- ・9月13日3時に小笠原諸島近海で発生した台風第18号は、発達しながら日本の南海上を北上し、16日8時前に暴風域を伴って愛知県豊橋市付近に上陸した。
その後、台風は関東地方から東北地方を通過し、16日21時に北海道の東で温帯低気圧となった。
- ・15日は、前線や台風周辺から流れ込む湿った空気の影響で、東日本や北日本で局地的に激しい雨が降った。
- ・16日は、台風を取り巻く雨雲により、四国から東北地方にかけての広い範囲で大雨となった。特に福井県、滋賀県、京都府では、記録的な大雨となった。

（突風関連）

- ・9月15日14時半～18時頃、和歌山県東牟婁郡串本町において3つの竜巻が発生し、全て風速が藤田スケールでF1に達したと推定された。
- ・9月15日21時10分頃、三重県志摩市において、風速が藤田スケールでF0に達すると推定される竜巻が発生した。
- ・9月15日22時30分頃、栃木県那須郡那須町において、風速が藤田スケールでF0に達すると推定される竜巻が発生した。
- ・9月16日1時半～2時頃、埼玉県比企郡滑川町、熊谷市、行田市および群馬県太田市において4つの竜巻が発生し、うち3つは風速が藤田スケールでF1に、1つは藤田スケールでF0に達したと推定された。
- ・9月16日2時20分頃、群馬県みどり市・桐生市において、藤田スケールでF1に達すると推定される竜巻が発生した。
- ・9月16日15時過ぎに宮城県石巻市に被害をもたらした突風については、現象の特定に至らなかった。風速は藤田スケールでF0に達したと推定された。

2 被害状況

都道府県名	人的被害				住家被害					非住家被害	
	死者 人	行方不明者 人	負傷者		全壊 棟	半壊 棟	一部破損 棟	床上浸水 棟	床下浸水 棟	公共建物 棟	その他 棟
			重傷 人	軽傷 人							
北海道							6	79	108		
青森県						2	2	269	527	2	
岩手県	1	1		5	1		6	163	138	0	0
宮城県			1	5			38	5	18	6	3
秋田県							6	95	323		2
山形県						1	4				
福島県	1			1			2		5		3
茨城県				1			5	12	72		
栃木県			1	2		1	5	2	25	1	
群馬県				4			122		7		1
埼玉県			2	23	26	30	485	10	56		
千葉県			3	6			7				
東京都			1	2			5		1		2
神奈川県			1	16			8	13	100		
新潟県				2			2	2	74	9	17
富山県							1		4		
石川県								1	1		
福井県	1				5	1	2	63	278		15
山梨県				1		1					
長野県				1		1	7	8	185		1
岐阜県				2			20		95		
静岡県				9							
愛知県			1	15	1		8	1	10	3	6

都道府県名	人的被害				住家被害					非住家被害	
	死者	行方不明者	負傷者		全壊	半壊	一部破損	床上浸水	床下浸水	公共建物	その他
			重傷	軽傷							
人	人	人	人	棟	棟	棟	棟	棟	棟	棟	
三重県	2	0	2	7	1	1	35	50	30		3
滋賀県	1		1	8	3	73	309	305	818	2	3
京都府			1	4	2	4	18	1,779	3,403		
大阪府				2			10	10	180		
兵庫県		1	3	2			4	26	107		
奈良県			1				14	19	93	2	31
和歌山県				5			1	69	214	1	3
徳島県								4	33		17
香川県									1		
合計	6	2	18	123	40	115	1,132	2,985	6,906	26	107

(1) 死者の状況

岩手県：北上市において高所で作業中に転落し63歳男性が死亡（9月16日）

福島県：南会津町において行方不明となっていた63歳男性が発見され死亡確認（9月18日）

福井県：美浜町において土砂崩れにより行方不明となっていた77歳女性が発見され、死亡確認（9月16日）

滋賀県：栗東市において土砂崩れにより行方不明となっていた71歳女性が発見され、死亡確認（9月16日）

三重県：津市において行方不明となっていた42歳女性と10歳女性が発見され、死亡確認（9月20日）

(2) 行方不明者の状況

岩手県：北上市において21歳女性が行方不明

兵庫県：西脇市において92歳女性が行方不明

3 避難状況

別紙「平成25年台風第18号による避難状況」のとおり

4 地方公共団体における災害対策本部の設置状況

秋田県 8月9日 12時00分 秋田県災害対策本部設置（8月9日から継続中）

岐阜県 9月15日 23時15分 岐阜県災害対策本部設置

→ 9月17日 17時00分廃止

愛知県 9月15日 16時33分 愛知県災害対策本部設置

→ 9月16日 17時15分廃止

三重県 9月15日 13時00分 三重県災害対策本部設置

→ 9月16日 18時30分廃止

京都府 9月16日 5時05分 京都府災害対策本部設置

滋賀県 9月16日 7時17分 滋賀県災害対策本部設置

5 消防防災ヘリコプターの活動

(1) 青森県防災航空隊

9月16日 16時46分 救助活動のため離陸

青森県平川市平川流域にて取り残された男性1名（60代）を吊り上げ救助し、青森消防救急隊に引き継ぎ。17時14分帰投し、活動終了。

(2) 福井県防災航空隊

9月16日 14時13分 被害調査のため離陸。福井県嶺南地区において情報収集活動を実施

16時18分 福井県三方上中郡若狭町常神地区（孤立地区）から男性1名（70代）を搬送、福井県小浜市太良庄地区（孤立地区）へ若狭消防組合消防本部の職員2名を人員投入。17時43分帰投し、活動終了。

(3) 滋賀県防災航空隊

9月16日 11時27分 被害調査のため離陸。滋賀県内において情報収集活動を2回実施。16時16分帰投し、活動終了

(4) 京都市消防航空隊

- 9月16日 9時32分 被害調査のため離陸。京都市内において情報収集活動を2回実施。
16時38分 京都府福知山市大江町川守地区及び南有路地区(孤立地区)へ物資搬送(水・食料・毛布)を実施。18時28分帰投し、活動終了。

(5) 大阪市消防航空隊

- 9月16日 9時00分 被害調査のため離陸。大阪市大和川流域において情報収集活動を実施。
10時10分 水難救助にかかる捜索活動のため離陸。大阪市淀川流域において捜索活動を2回実施。13時10分帰投し、活動終了。

(6) 神戸市消防航空隊

- 9月16日 9時28分 被害調査のため離陸。神戸市及び近隣市町村上空において情報収集活動を2回実施。
10時18分 救助活動のため離陸。現場(大阪市淀川流域)到着するも地上隊の活動により救助されたため引き揚げ。11時56分帰投し、活動終了。

(7) 奈良県防災航空隊

- 9月16日 13時09分 救助活動のため離陸
奈良県五條市内(孤立地区)から女性2名(50代、80代)を救出し救急隊に引き継ぎ。14時28分帰投し、活動終了。

6 消防庁の対応

- 9月16日 5時15分 応急対策室長を長とする災害対策室設置
5時16分 大雨特別警報の発表された滋賀県、京都府及び福井県に対し適切な対応を呼びかけるとともに、速やかに被害状況を報告するよう要請
12時00分 総理指示を受け、防災課長より各都道府県消防防災主管部長あてに事務連絡を发出
13時00分 関係省庁災害対策会議に防災課対策官が出席
9月17日 12時00分 政府調査団として埼玉県に地域情報把握専門官を派遣
14時00分 関係省庁災害対策会議に応急対策室長が出席
18時00分 政府調査団として京都府に広域応援室長を派遣
20時00分 政府調査団として滋賀県及び福井県に国民保護室長を派遣
9月19日 8時10分 政府調査団として三重県に応急対策室課長補佐を派遣
8時20分 政府調査団として青森県、岩手県及び秋田県に防災情報室課長補佐を派遣
13時15分 関係省庁災害対策会議に防災課長が出席

問い合わせ先

消防庁災害対策室

五十嵐・矢竹・原・和田

TEL 03-5253-7527

FAX 03-5253-7537

平成25年台風第18号による避難状況

平成25年9月24日 14時00分現在

都道府県名	市区町村名	避難指示				避難勧告			
		対象世帯数	対象人数	指示日時	解除日時	対象世帯数	対象人数	勧告日時	解除日時
北海道	美幌町					286	793	9月16日 20時50分	9月17日 0時45分
	新ひだか町					42	101	9月16日 18時06分	9月16日 20時30分
	釧路町	550	1,186	9月17日 0時50分	9月17日 5時15分	50	100	9月16日 18時22分	9月17日 0時50分
								9月17日 8時45分	9月17日 11時40分
						168	364	9月16日 19時40分	9月17日 0時50分
						12	25	9月16日 20時00分	
						35	73	9月16日 20時55分	
	285	624	9月17日 5時15分	9月17日 8時45分					
浜中町					35	100	9月16日 21時31分	9月17日 6時43分	
別海町					6	16	9月16日 19時55分	9月16日 23時50分	
小計		550	1,186			919	2,196		
青森県	青森市	1,846	4,476	9月16日 14時20分	9月16日 20時05分	1,846	4,476	9月16日 12時55分	9月16日 14時20分
	弘前市	844	2,327	9月16日 17時20分	9月17日 9時30分				
	八戸市					453	1,015	9月16日 16時15分	9月17日 15時30分
	五所川原市					106	290	9月16日 18時20分	9月17日 12時00分
	つがる市	953	2,543	9月16日 22時05分	9月17日 7時30分				
	綾ヶ沢町	700	1,530	9月16日 13時55分	9月16日 20時05分	700	1,530	9月16日 13時40分	9月16日 13時55分
	藤崎町					169	541	9月16日 15時30分	9月16日 19時50分
	大鰐町					4,283	10,880	9月16日 13時45分	9月17日 13時45分
	田舎館村					254	803	9月16日 16時30分	9月16日 23時00分
	鶴田町					814	2,754	9月16日 20時30分	9月17日 1時50分
	野辺地町					323	861	9月16日 14時25分	9月16日 19時00分
	おいらせ町					402	1,089	9月16日 15時55分	9月16日 20時40分
	東通村					1	2	9月16日 13時15分	9月16日 20時45分
	三戸町					97	222	9月16日 17時00分	9月17日 17時05分
	田子町					2	3	9月16日 16時00分	9月17日 9時30分
南部町					1,350	3,465	9月16日 16時20分	9月18日 11時30分	
小計		4,343	10,876			10,800	27,931		
岩手県	盛岡市					216	417	9月16日 16時00分	9月16日 18時30分
						7	30	9月16日 17時34分	9月16日 22時45分
						16	66	9月16日 18時00分	9月16日 22時45分
						14	40		9月16日 23時41分
	二戸市					5	13	9月16日 15時25分	9月17日 9時00分
	岩手町					8	11	9月16日 18時30分	9月17日 9時00分
	菅代村					5	11	9月16日 16時48分	9月16日 19時00分
	軽米町					5	11	9月16日 13時05分	9月16日 18時45分
	九戸村					17	45	9月16日 17時45分	9月17日 5時15分
	一戸町					16	42	9月16日 15時00分	9月16日 20時15分
小計		0	0			18	30	9月16日 16時20分	9月16日 21時00分
秋田県	秋田市					167	400	9月16日 15時10分	9月17日 8時30分
						432	1,098	9月16日 15時10分	9月16日 18時30分
						61	163	9月16日 16時05分	9月17日 8時30分
	能代市					187	459	9月16日 13時08分	9月16日 22時00分
						4	12	9月16日 14時50分	9月16日 22時00分
						300	741	9月16日 15時35分	9月16日 22時00分
						186	450	9月17日 7時05分	9月17日 17時00分
	大館市					7	21	9月16日 15時20分	9月16日 22時35分
						7	24	9月16日 16時23分	9月17日 7時30分
						11	17		9月16日 22時45分
男鹿市	484	1,094	9月16日 17時30分	9月17日 1時00分	121	300	9月16日 19時30分	9月17日 7時30分	
小計		484	1,094	9月16日 17時30分	9月17日 1時00分	484	1,094	9月16日 12時57分	9月16日 17時30分

都道府県名	市区町村名	避難指示				避難勧告			
		対象世帯数	対象人数	指示日時	解除日時	対象世帯数	対象人数	勧告日時	解除日時
秋田県	鹿角市	2,051	5,242	9月16日 17時15分	9月16日 21時20分	2,051	5,242	9月16日 15時45分	9月16日 17時15分
		61	169	9月16日 17時00分	9月16日 21時30分	361	860	9月16日 17時20分	9月16日 21時20分
		3	12		9月17日 9時00分				
	北秋田市					43	85	9月16日 15時00分	9月16日 21時10分
						67	178	9月16日 18時30分	9月17日 2時00分
	上小阿仁村	54	150	9月16日 14時35分	9月16日 17時40分				
	五城目町					36	92	9月16日 17時15分	9月16日 21時00分
						496	1,360	9月16日 20時20分	9月17日 1時00分
						1	1	9月16日 16時00分	9月16日 21時30分
						1	6	9月16日 16時20分	9月16日 21時30分
					7	22	9月16日 16時30分	9月16日 21時30分	
八郎瀧町					1	2	9月16日 17時55分	9月16日 21時30分	
小計	2,653	6,667			5,045	12,667			
茨城県	桜川市					1	2	9月15日 10時30分	9月16日 17時00分
小計	0	0			1	2			
群馬県	みなかみ町					30	60	9月16日 12時00分	9月16日 14時00分
小計	0	0			30	60			
埼玉県	所沢市					4	13	9月15日 9時30分	9月16日 15時00分
小計	0	0			4	13			
新潟県	十日町市					57	165	9月16日 12時00分	9月16日 16時00分
	妙高市	217	634	9月16日 14時30分	9月17日 7時30分	217	634	9月16日 13時50分	9月16日 14時30分
	上越市	294	887	9月16日 14時45分	9月16日 19時30分				
	魚沼市					79	251	9月16日 12時20分	9月16日 19時30分
小計	511	1,521			1,048	3,237			
富山県	南砺市					182	600	9月16日 7時05分	9月16日 13時00分
小計	0	0			182	600			
石川県	加賀市					1,481	4,032	9月16日 7時15分	9月16日 13時15分
						543	969	9月16日 8時00分	9月16日 16時20分
小計	0	0			2,024	5,001			
福井県	敦賀市					28,109	68,254	9月16日 5時25分	9月16日 11時50分
								9月16日 7時00分	
								9月16日 8時35分	
	小浜市				11,834	31,072	9月16日 3時55分	9月16日 15時30分	
	越前市				3,980	11,155	9月16日 6時50分	9月16日 10時35分	
	美浜町	78	257	9月16日 6時20分	9月16日 12時47分				
おおい町					886	2,487	9月16日 7時30分	9月16日 12時47分	
若狭町					866	2,187	9月16日 1時50分	9月16日 13時30分	
小計	78	257			4,900	15,620	9月16日 5時00分	9月16日 13時50分	
							9月16日 6時00分	9月16日 17時00分	
小計	78	257			50,575	130,775			
長野県	飯田市					1,021	2,196	9月16日 9時20分	9月16日 16時50分
	南牧村	41	136	9月16日 11時50分	9月16日 14時40分				
						41	136	9月16日 10時55分	9月16日 14時40分
	青木村					55	144	9月16日 11時10分	9月16日 14時40分
	阿智村					50	120	9月16日 10時10分	9月16日 13時45分
	栄村	20	54	9月16日 15時00分	9月17日 8時00分	79	198	9月16日 10時15分	9月16日 12時35分
小計	61	190			20	54	9月16日 14時50分	9月16日 15時00分	
小計	61	190			1,266	2,848			
岐阜県	大垣市					40	100	9月15日 22時35分	9月16日 13時40分
	養老町					328	1,132	9月16日 9時35分	9月16日 14時30分
	垂井町					415	1,229	9月16日 7時50分	9月16日 14時23分
小計	0	0			783	2,461			
静岡県	浜松市					560	1,492	9月16日 9時20分	9月16日 13時00分
小計	0	0			560	1,492			

都道府県名	市区町村名	避難指示				避難勧告			
		対象世帯数	対象人数	指示日時	解除日時	対象世帯数	対象人数	勧告日時	解除日時
愛知県	岡崎市					3,609	9,275	9月16日 8時15分	9月16日 12時40分
						1,370	3,783	9月16日 8時30分	9月16日 12時40分
	豊田市					3,961	11,759	9月16日 10時20分	9月16日 13時45分
小計		0	0			8,940	24,817		
三重県	津市					87	188	9月16日 23時50分	9月16日 11時40分
						1,937	4,948	9月16日 0時45分	9月16日 10時20分
						1,039	2,601	9月16日 4時45分	9月16日 9時20分
						5,613	13,777	9月16日 7時15分	9月16日 11時45分
						4,123	7,999	9月16日 7時50分	9月16日 12時50分
	伊勢市					41	118	9月16日 7時18分	9月16日 10時20分
	鈴鹿市					9	20	9月16日 5時40分	9月16日 10時40分
						222	701	9月16日 9時20分	9月16日 12時00分
	伊賀市	531	1,401	9月16日 1時40分	9月16日 14時10分				
						140	409	9月15日 23時05分	9月16日 14時10分
						45	209	9月15日 23時18分	9月16日 14時10分
						4	14	9月15日 23時50分	9月16日 14時10分
						235	744	9月16日 5時00分	9月16日 14時10分
						53	164	9月16日 5時00分	9月16日 16時10分
						20	30	9月16日 6時30分	9月16日 14時10分
						188	600	9月16日 6時45分	9月16日 14時10分
	大台町					82	139	9月16日 6時50分	9月16日 14時10分
	度会町					152	276	9月15日 21時45分	9月16日 11時00分
	紀北町					3	6	9月16日 1時40分	9月16日 10時00分
	紀宝町	5	8	9月15日 21時50分	9月16日 16時25分				
		120	225	9月16日 0時50分	9月16日 16時25分				
		308	631	9月16日 2時30分	9月16日 16時25分				
		190	368	9月16日 2時50分	9月16日 16時25分				
小計		1,154	2,633			14,174	33,356		
滋賀県	大津市	672	1,698	9月16日 1時00分	9月16日 16時25分				
		1,170	3,067	9月16日 7時00分	9月16日 16時25分	1,170	3,067	9月16日 1時25分	9月16日 7時00分
						1,753	4,442	9月16日 2時25分	9月16日 16時25分
						10	25	9月16日 5時00分	9月16日 16時25分
		3	12	9月21日 15時00分		10	25	9月16日 7時00分	9月16日 16時25分
	彦根市	14,934	38,013	9月16日 5時55分	9月16日 12時45分	14,934	38,013		9月16日 5時55分
						7,823	18,820	9月16日 4時05分	9月16日 12時45分
	6,841	17,096	9月16日 6時50分	9月16日 11時44分					
	長浜市					62	207	9月16日 11時00分	9月16日 13時50分
	近江八幡市					1,598	4,066		9月16日 12時10分
		293	884	9月16日 9時20分	9月16日 12時10分	293	884	9月16日 5時15分	9月16日 9時20分
	草津市					6	41		9月16日 14時38分
						11		9月16日 6時00分	9月16日 13時50分
	栗東市					11	16	9月16日 1時25分	9月16日 16時10分
						173	600	9月16日 5時50分	
	甲賀市					790	2,155	9月16日 6時25分	9月16日 13時00分
						29	50	9月15日 22時50分	9月16日 14時15分
						3	8	9月15日 23時50分	9月16日 14時15分
						188	564	9月16日 00時10分	9月16日 14時15分
	野洲市	856	2,585	9月16日 8時50分	9月16日 12時10分	486	1,542	9月16日 8時15分	9月16日 11時10分
					856	2,585	9月16日 5時40分	9月16日 8時50分	
							9月16日 12時10分	9月16日 15時20分	
湖南市					7		9月16日 1時30分	9月16日 15時00分	
					130	2,274	9月16日 5時30分	9月16日 15時00分	
					65		9月16日 6時30分	9月16日 15時00分	
					10		9月16日 7時10分	9月16日 11時10分	

都道府県名	市区町村名	避難指示				避難勧告				
		対象世帯数	対象人数	指示日時	解除日時	対象世帯数	対象人数	勧告日時	解除日時	
滋賀県	高島市					4,742	12,825	9月16日 3時00分	9月17日 14時00分	
								9月16日 4時05分		
								9月16日 5時45分		
								9月16日 8時35分		
	東近江市					118	208	9月16日 5時01分	9月16日 16時30分	
						230	538	9月16日 5時18分	9月16日 16時30分	
	米原市					5	19	9月16日 2時45分	9月16日 13時40分	
						13,883	40,586	9月16日 5時45分	9月16日 11時30分	
	日野町					11	39	9月16日 8時00分	9月16日 12時40分	
	竜王町		591	2,024	9月16日 5時50分	9月16日 12時15分	591	2,024	9月16日 5時20分	9月16日 5時50分
			634	2,211	9月16日 6時45分	9月16日 12時50分	634	2,211	9月16日 6時15分	9月16日 6時45分
			39	155	9月16日 6時45分	9月16日 12時50分	39	155	9月16日 6時20分	9月16日 6時45分
			88	309	9月16日 6時20分	9月16日 12時15分				
愛荘町		58	95	9月16日 3時43分	9月16日 11時00分	58	95		9月16日 3時43分	
		406	1,120	9月16日 4時53分	9月16日 11時00分	406	1,120	9月16日 2時58分	9月16日 4時53分	
						779	1,965		9月16日 12時30分	
		132	249	9月16日 3時43分	9月16日 11時00分					
小計		26,717	69,518			63	221	9月16日 7時53分	9月16日 12時30分	
京都府	京都市					18,945	45,575	9月16日 5時50分	9月16日 14時00分	
						76	確認中	9月16日 4時00分	9月16日 11時15分	
						91	確認中	9月16日 6時10分	9月16日 11時15分	
		9,724	28,106	9月16日 7時45分	9月16日 16時30分					
						17,451	47,039	9月16日 6時15分	9月16日 17時30分	
						2,161	6,120	9月16日 6時30分	9月16日 16時30分	
						3,580	8,833	9月16日 6時35分	9月16日 16時30分	
						8,077	20,828	9月16日 6時45分	9月16日 14時20分	
		27,022	66,403	9月16日 8時00分	9月16日 14時20分					
		32,962	79,657	9月16日 8時00分	9月16日 14時20分 9月16日 16時30分					
	12,122	28,899	9月16日 8時25分	9月16日 16時30分						
	3,551	7,896	9月16日 8時45分	9月16日 14時20分						
	4,881	9,735	9月16日 8時45分	9月16日 14時20分						
					15,304	33,998	9月16日 9時00分	9月16日 17時30分		
	12,276	30,167	9月16日 9時30分	9月16日 14時20分						
	7,426	17,582	9月16日 8時45分	9月16日 14時20分						
	32,484	73,888	9月16日 5時40分	9月17日 14時40分	14,434	32,488	9月16日 2時20分	9月16日 5時40分		
	2,990	7,357		9月16日 19時40分						
	舞鶴市				40,148	87,909	9月16日 6時45分	9月16日 18時39分		
	綾部市	2,619	6,000	9月16日 3時50分	9月16日 17時45分					
		111	250	9月16日 4時30分	9月16日 17時45分					
	宇治市					229	574	9月16日 1時15分	9月16日 16時00分	
		26,737	61,945	9月16日 7時50分	9月16日 11時10分					
	宮津市					226	613	9月15日 22時00分	9月16日 14時00分	
						151	387	9月16日 6時15分	9月16日 14時00分	
						8,703	19,768	9月16日 6時30分	9月16日 14時00分	
	長岡京市				257	677	9月16日 5時45分	9月16日 13時30分		
	八幡市				150	確認中	9月16日 5時40分	9月16日 18時21分		
	京丹後市					2,485	7,546	9月15日 22時30分	9月16日 12時45分	
						7	12	9月16日 2時00分	9月16日 12時45分	
大山崎町	3,200	7,800	9月16日 5時30分	9月16日 16時00分	3,200	7,800	9月16日 3時50分	9月16日 5時30分		
久御山町					6,784	16,563	9月16日 8時00分	9月16日 12時00分		
井手町					87	261	9月16日 7時45分	9月16日 12時55分		
宇治田原町					2,741	7,617	9月16日 5時15分	9月16日 13時00分		
笠置町					682	1,590	9月16日 5時10分	9月16日 9時58分		
和束町					119	357	9月16日 6時30分	9月16日 12時00分		
南山城村					1,250	3,068	9月16日 5時30分	9月16日 12時50分		

都道府県名	市区町村名	避難指示				避難勧告				
		対象世帯数	対象人数	指示日時	解除日時	対象世帯数	対象人数	勧告日時	解除日時	
京都府	伊根町					63	151	9月16日 1時25分	9月16日 10時00分	
						40	95	9月16日 2時00分	9月16日 10時00分	
小計		178,105	425,685			147,441	349,869			
大阪府	大阪市					131,000	299,000	9月16日 8時30分	9月16日 13時10分	
	堺市					19,400	42,000	9月16日 9時40分	9月16日 13時35分	
	岸和田市					280	793	9月16日 3時40分	9月16日 10時00分	
	和泉市					537	1,430	9月16日 2時00分	9月16日 20時00分	
	東大阪市	231	648	9月16日 7時20分	9月16日 9時30分					
	交野市					10,184	23,891	9月16日 6時40分	9月16日 20時00分	
	高本町	4	16	9月16日 1時05分	9月16日 15時00分					
	豊能町	576	1,421	9月16日 2時40分	9月16日 15時00分					
小計		811	2,085			181,443	367,228			
兵庫県	神戸市			9月16日 3時10分	9月16日 9時30分	13	46	9月16日 2時05分	9月16日 3時10分	
						2	5	9月16日 6時30分	9月16日 12時50分	
						2	6			
	西宮市					1(旅館)	39	9月15日 23時45分	9月16日 12時00分	
						17	40	9月16日 2時45分	9月16日 9時30分	
	西脇市					8	21	9月16日 13時00分		
	宝塚市	8	20	9月16日 3時30分	9月16日 11時15分	3,927	10,412	9月16日 3時20分	9月16日 12時40分	
	高砂市					8	20	9月15日 23時57分	9月16日 3時30分	
	川西市					19,820	47,148	9月16日 4時40分	9月16日 9時40分	
	小野市					184	552	9月16日 3時30分	9月16日 10時00分	
	篠山市					1,711	4,794	9月16日 2時30分	9月16日 8時50分	
	丹波市					180	461	9月16日 2時30分	9月16日 10時30分	
加東市					955	2,549	9月16日 6時57分	9月16日 12時30分		
小計		101	303	9月16日 4時40分	9月16日 8時10分	175	521	9月16日 1時45分	9月16日 8時10分	
小計		122	369			27,002	66,614			
奈良県	五條市					733	1,613	9月16日 7時45分	9月16日 16時05分	
	下市町	74	168	9月16日 6時10分	9月16日 12時50分	462	966	9月16日 7時45分	9月16日 13時25分	
	黒滝村					16	33	9月16日 6時40分	9月16日 13時00分	
	野迫川村					不明	23	9月16日 4時25分	9月17日 13時30分	
	上北山村					56	95	9月16日 6時30分	9月16日 18時30分	
小計		74	168			3	7	9月16日 7時00分	9月16日 18時30分	
小計		74	168			1,295	2,775			
和歌山県	海南市					367	880	9月16日 2時20分	9月16日 12時45分	
	橋本市					172	確認中	9月16日 5時30分	9月16日 12時00分	
	田辺市					33	52	9月15日 20時15分	9月16日 7時50分	
	新宮市		273	575	9月15日 23時30分	9月16日 9時30分	273	575	9月15日 20時30分	9月15日 23時30分
							592	923		9月16日 9時30分
	紀の川市						191	325	9月15日 20時30分	9月16日 9時30分
							50	確認中	9月16日 6時30分	9月16日 12時45分
	紀美野町					90	確認中	9月16日 6時30分	9月16日 13時35分	
	かつらぎ町					2	5	9月16日 0時40分	9月16日 11時20分	
	九度山町					3	12	9月16日 3時40分	9月16日 11時20分	
	印南町					17	26	9月16日 5時00分	9月16日 14時30分	
	みなべ町					49	122	9月16日 7時55分	9月16日 12時00分	
	日高川町					1	2	9月16日 5時25分	9月16日 9時40分	
	白浜町					5	12	9月16日 3時40分	9月16日 8時00分	
	那智勝浦町					4	11	9月16日 3時50分	9月16日 10時00分	
小計		273	575			679	1,685	9月16日 5時15分	9月16日 10時00分	
小計		273	575			328	656	9月16日 2時30分	9月16日 8時10分	
小計		273	575			1,442	2,991	9月15日 16時55分	9月16日 11時25分	
合計		215,452	521,730			4,298	1,184,345			

台風第18号による大雨等による被害情報

※これは速報値であり、数値等は今後も変わることがある。

1. 文部科学省関係の被害情報 (9月24日9時30分時点)

(1) 人的被害

・栃木県で大学生1名が倒木により足を骨折。

(2) 物的被害

都道府県名	国立学校施設 (校)	公立学校施設 (校)	私立学校施設 (校)	社会教育・体育、 文化施設等 (施設)	文化財等 (件)	研究施設等 (施設)	計		
北海道	3	4					7		
青森県	1	11					12		
岩手県		20		2	8		30		
宮城県		3					3		
秋田県				1			1		
福島県		15		1			16		
茨城県		1					1		
栃木県		12		2	2		16		
群馬県		13		14	4		31		
埼玉県		14		14			28		
千葉県	2	4		13			19		
東京都	2	9		7			18		
神奈川県		28					28		
新潟県		18		1			19		
富山県	1						1		
石川県	1						1		
福井県		9		19			28		
山梨県	1			2			3		
長野県	1	14			3		18		
岐阜県				5			5		
静岡県	2	13			2		17		
愛知県	1	8					9		
三重県		23		3	9		35		
滋賀県		48		26	17		91		
京都府		33	3	28	7		71		
大阪府	1	10			1		12		
兵庫県	1	31		14	3		49		
奈良県	1	23			8		32		
和歌山県				4			4		
鳥取県		5			2		7		
徳島県					1		1		
計	18	369	3	156	67		613		
1都1道 2府27県	大 共同利用	17 1	幼 小 中 中等 高 特 大 その他	14 166 92 1 80 11 4 1	中 高 大	1 1 1	社会教育 96 社会体育 60	国宝 4 重文 20 特史 4 史跡 22 特別名勝 1 名勝 3 史跡名勝 1 天然 1 伝建群 6 登録 3 登録記念物 1 その他 1	

・主な被害状況:グラウンド冠水、倒木、法面崩落、屋根破損、建具・ガラス破損 等

(3)その他

- ・独立行政法人日本原子力研究開発機構(福井県敦賀市)において、土砂崩れにより周辺道路が寸断されたため、職員約30名が孤立状態にあったが、復旧作業を完了済(本件による原子炉への影響は無し)。

2. 文部科学省の対応

- ・関東地方及び東海地方の各都県教育委員会に対し、児童生徒等の安全確保及び二次災害の防止を要請(9月13日11時14分)。
- ・文部科学省災害情報連絡室(室長:施設企画課長)を設置(9月16日11時30分)。
- ・関係省庁災害対策会議に施設企画課担当官が出席(9月16日13時00分)。
- ・関係省庁災害対策会議に防災推進室長が出席(9月17日14時00分)。
- ・関係省庁災害対策会議に施設企画課担当官が出席(9月19日13時15分)。

3. 今後の対応

引き続き教育委員会等と連携を密にしつつ、被害状況等の収集に努める。

<p><担当> 文教施設企画部施設企画課防災推進室 室長 森 政之(内線2988) 専門官 松下 洋介(内線3674) 電話:(代表)03-5253-4111 (直通)03-6734-2290</p>
--

台風第18号及び前線による大雨に係る被害状況について（第9報）

※ これは速報であり、数値等は今後変わることもあります。

1. 本省及び地方支分部局の体制について

国土交通本省	9月16日	15:00	非常体制				
北陸地方整備局	9月17日	14:30	注意体制	北陸信越運輸局	9月16日	6:00	注意体制
近畿地方整備局	9月16日	3:40	非常体制	近畿運輸局	9月16日	6:00	警戒体制
					9月18日	17:00	注意体制
国土地理院	9月17日	10:20	注意体制				
	9月19日	18:45	警戒体制				

2. 気象状況

(1) 気象の概況と見通し（9月24日8時現在）

【概況】

・9月13日03時に小笠原諸島近海で発生した台風第18号は、発達しながら日本の南海上を北上し、16日8時前に暴風域を伴って愛知県豊橋市付近に上陸した。

その後、台風は関東地方から東北地方を通過し、16日21時に北海道の東で温帯低気圧となった。

・15日は、前線や台風周辺から流れ込む湿った空気の影響で、東日本や北日本で局地的に激しい雨が降った。

・16日は、台風に伴う雨雲により、四国から北海道にかけての広い範囲で大雨となった。特に福井県、滋賀県、京都府では、記録的な大雨となった。

【突風関連】

・9月15日14時半～18時頃、和歌山県東牟婁郡串本町において3つの竜巻が発生し、全て風速が藤田スケールでF1に達したと推定された。

・9月15日21時10分頃、三重県志摩市において、風速が藤田スケールでF0に達すると推定される竜巻が発生した。

・9月15日22時30分頃、栃木県那須郡那須町において、風速が藤田スケールでF0に達すると推定される竜巻が発生した。

・9月16日1時半～2時頃、埼玉県比企郡滑川町、熊谷市、行田市および群馬県太田市において4つの竜巻が発生し、うち3つは風速が藤田スケールでF1に、1つは藤田スケールでF0に達したと推定された。

・9月16日2時20分頃、群馬県みどり市・桐生市において、藤田スケールでF1に達すると推定される竜巻が発生した。

・9月16日15時過ぎに宮城県石巻市に被害をもたらした突風については、現象の特定に至らなかった。風速は藤田スケールでF0に達したと推定された。

・9月16日18時30分頃、北海道厚岸郡厚岸町において、藤田スケールでF1に達すると推定されるダウンバーストが発生した。

藤田スケール F0（風速：毎秒17～32メートル）、F1（風速：毎秒33～49メートル）

【見通し】

24日から30日までの見通し

・北日本と東日本は、気圧の谷や湿った気流の影響で雲が多く、24日から26日にかけて雨の降るところがある見込み。

・西日本と沖縄地方は、高気圧に覆われて概ね晴れるが、28日頃から気圧の谷や湿った気流の影響で雲が多くなる見込み。

・台風第20号は、25日にかけて小笠原諸島の西の海上をゆっくり北上。その後、向きを北東へ変え、26日から27日にかけて暴風域を伴ったまま関東の東海上を北東へ進む見込み。

(2) 大雨等の状況（9月15日0時～9月16日24時）

・主な1時間降水量

（アメダス観測値）

愛知県	小原	96.0ミリ	16日 9時06分まで
長野県	浪合	73.5ミリ	16日 9時19分まで
静岡県	熊	73.5ミリ	16日 8時13分まで
神奈川県	海老名	71.5ミリ	15日 8時30分まで

宮城県	亘理	69.0ミリ	15日13時12分まで
和歌山県	高野山	68.5ミリ	16日5時58分まで
静岡県	越木平	67.5ミリ	16日8時48分まで
静岡県	佐久間	65.0ミリ	16日8時36分まで
茨城県	門井	64.5ミリ	15日8時20分まで
愛知県	作手	64.5ミリ	16日7時55分まで
(気象レーダー等による解析(※))			
静岡県	浜松市	約110ミリ	16日09時00分まで
静岡県	富士宮市	約110ミリ	16日09時30分まで
静岡県	島田市	約110ミリ	16日09時00分まで
岐阜県	中津川市	約100ミリ	16日09時30分まで
静岡県	川根本町	約100ミリ	16日09時00分まで
愛知県	豊田市	約100ミリ	16日09時00分まで
京都府	京丹後市	約100ミリ	15日21時00分まで

※レーダー等を用いて解析された降水量(1km四方毎)の市町村内の最大値を表記。
 ~50ミリ：5ミリ単位
 50~200ミリ：10ミリ単位
 200~500ミリ：50ミリ単位
 500~ミリ：100ミリ単位

・主な24時間降水量
(アメダス観測値)

奈良県	天川	495.0ミリ	16日10時20分まで
三重県	宮川	493.0ミリ	16日4時20分まで
奈良県	上北山	473.5ミリ	16日4時00分まで
滋賀県	朽木平良	469.0ミリ	16日12時20分まで
和歌山県	護摩壇山	450.0ミリ	16日10時10分まで
和歌山県	色川	434.0ミリ	16日3時00分まで
和歌山県	本宮	427.0ミリ	16日3時30分まで
徳島県	蒲生田	422.5ミリ	16日3時10分まで
三重県	笠取山	421.0ミリ	16日11時30分まで
静岡県	井川	414.0ミリ	16日11時00分まで

(気象レーダー等による解析(※))

静岡県	富士宮市	約800ミリ	16日15時00分まで
三重県	大台町	約800ミリ	16日04時00分まで
奈良県	上北山村	約800ミリ	16日04時00分まで
奈良県	川上村	約800ミリ	16日04時00分まで
新潟県	湯沢町	約700ミリ	17日00時00分まで
静岡県	川根本町	約700ミリ	16日15時00分まで
三重県	尾鷲市	約700ミリ	16日04時00分まで
三重県	紀北町	約700ミリ	16日04時00分まで
和歌山県	新宮市	約700ミリ	16日03時00分まで

・主な期間降水量
(アメダス観測値)

三重県	宮川	575.5ミリ
奈良県	上北山	542.5ミリ
奈良県	天川	533.0ミリ
三重県	笠取山	494.5ミリ
滋賀県	朽木平良	494.5ミリ
和歌山県	護摩壇山	487.5ミリ
和歌山県	色川	475.5ミリ
和歌山県	本宮	470.0ミリ
奈良県	曾爾	464.0ミリ
静岡県	井川	451.5ミリ

(気象レーダー等による解析(※))

奈良県	川上村	約1000ミリ
静岡県	富士宮市	約900ミリ
三重県	大台町	約900ミリ
奈良県	上北山村	約900ミリ
新潟県	湯沢町	約800ミリ
和歌山県	新宮市	約800ミリ
静岡県	浜松市	約700ミリ
静岡県	川根本町	約700ミリ
三重県	松阪市	約700ミリ
三重県	尾鷲市	約700ミリ
三重県	菟野町	約700ミリ

三重県	紀北町	約700ミリ
滋賀県	東近江市	約700ミリ

・ 主な最大風速

(アメダス観測値)

東京都	三宅坪田	(南)	28.0m/s	16日 7時06分
愛知県	セントレア	(北北西)	26.3m/s	16日 7時51分
兵庫県	神戸	(北北西)	26.1m/s	16日 5時15分
北海道	釧路	(北北東)	25.9m/s	16日19時38分
東京都	江戸川臨海	(南)	24.5m/s	16日11時15分
北海道	えりも岬	(北東)	24.0m/s	16日16時58分
新潟県	弾崎	(北北西)	23.8m/s	16日11時05分
東京都	神津島	(南)	23.6m/s	16日 7時19分
静岡県	御前崎	(南)	23.0m/s	16日 8時35分
東京都	羽田	(南)	22.4m/s	16日10時43分

・ 主な最大瞬間風速

(アメダス観測値)

愛知県	豊橋	(東南東)	39.4m/s	16日 7時20分
兵庫県	神戸	(北北西)	38.3m/s	16日 5時12分
東京都	三宅坪田	(南)	37.6m/s	16日 7時02分
北海道	えりも岬	(北北東)	35.4m/s	16日16時54分
東京都	八王子	(南)	34.5m/s	16日10時47分
東京都	三宅島	(南南西)	33.9m/s	16日 7時45分
東京都	江戸川臨海	(南)	33.7m/s	16日11時07分
千葉県	銚子	(南)	33.4m/s	16日11時01分
愛知県	セントレア	(北西)	33.4m/s	16日 7時46分
三重県	上野	(北)	33.4m/s	16日 7時13分

(3) 波浪の状況 (9月15日0時~9月16日24時)

・ 台風18号に伴う主な波浪最高値

(波浪観測値)

【気象庁所管】

静岡県	石廊崎	9.8m	9月16日 10時00分
京都府	経ヶ岬	6.3m	9月16日 10時00分

(注) 波浪観測値は速報値のため、今後修正等を行う可能性がある。

3. 国土交通省の対応

○リエゾン(情報連絡員)の派遣

- ・北海道開発局より釧路市、根室市、北見市、釧路町、厚岸町、別海町、標茶町、美幌町、足寄町へ22名派遣(9/16~17)
- ・東北地方整備局より青森県庁、青森市、弘前市、平川市、三戸町、鱈ヶ沢町、秋田県能代市、岩手県庁、雫石町へ16人・日派遣(9/16~9/17)
- ・北陸地方整備局より富山県庁、高岡市、小矢部市、石川県庁、加賀市、小松市、能美市へ9人・日派遣(9/16)
- ・中部地方整備局より静岡県庁、小山町、愛知県庁、名古屋市、岐阜県、恵那市、三重県庁、津市、名張市へ17人・日派遣(9/15~9/16)
- ・近畿地方整備局より滋賀県庁、大阪府、大阪市、京都府、京都市、舞鶴市、綾部市、福知山市、兵庫県、西宮市、奈良県、和歌山県、三重県紀宝町、名張市、福井県、小浜市へ56人・日派遣し、被害情報の収集や自治体からの要望等に対する調整に従事(9/15~9/23)

○OTEC-FORCEの派遣

- ・北陸地方整備局よりTEC-FORCE88人・日を福井県若桜町等へ派遣し、土砂災害、砂防施設等の被災調査を実施。(9/22~9/23)
- ・中部地方整備局よりTEC-FORCE121人・日を福井県小浜市へ派遣し、河川・道路・砂防施設等の被災調査を実施。(9/16~9/23)
- ・近畿地方整備局よりTEC-FORCE68人を滋賀県栗東市へ派遣し、道路施設等の被災調査を実施。(9/18~23)
- ・中国地方整備局よりTEC-FORCE140人・日を京都府福知山市へ派遣し、大規模湛水域の緊急排水作業、河川・道路施設等の被災調査を実施。(9/16~9/23)
- ・四国地方整備局よりTEC-FORCE112人・日を京都府舞鶴市へ派遣し、大規模湛水域の緊急排水作業、河川・道路・砂防施設等の被災調査を実施。(9/16~9/20)
- ・九州地方整備局よりTEC-FORCE226人・日を京都府綾部市へ派遣し、河川・道路施設等の被災調査を実施。(9/17~9/23)

○防災ヘリコプターによる被害状況調査

- ・東北地方整備局防災ヘリコプターにより岩木川周辺等の調査を実施。(9/17)
- ・近畿地方整備局防災ヘリコプターにより桂川、熊野川、六甲山周辺等の調査を実施。(9/16~9/19)
- ・四国地方整備局防災ヘリコプターにより由良川周辺の調査を実施。(9/16)
- ・九州地方整備局防災ヘリコプターにより紀伊半島、桂川、綾部市、福知山市、小浜市周辺等の調査を実施。(9/16~9/17)

○国土技術政策総合研究所の対応

- ・福井県からの要請により、砂防の専門家1名を派遣し、技術支援を実施(9/18~9/19)
- ・滋賀県からの要請により、砂防の専門家1名を派遣し、技術支援を実施(9/20)
- ・本省からの要請により、河川の専門家2名を派遣し、技術支援を実施(9/24~9/25)

○災害対策用機械等出動状況 (9月24日08:00現在)

整備局名	出動先	出動理由	機械名	台数	状況	期間
北海道開発局	北海道川上郡標茶町(下オソベツ樋門)	内水排除(釧路川水系下オソベツ川)	排水ポンプ車	1	稼働後撤収済	9月16日~9月17日
北海道開発局	北海道川上郡標茶町(下オソベツ樋門)	夜間作業支援(釧路川水系下オソベツ川)	照明車	1	稼働後撤収済	9月16日~9月17日
北海道開発局	北海道中川郡豊頃町(安骨樋門)	内水排除(十勝川水系十勝川)	排水ポンプ車	1	稼働後撤収済	9月16日~9月17日
北海道開発局	北海道中川郡豊頃町(安骨樋門)	夜間作業支援(十勝川水系十勝川)	照明車	1	稼働後撤収済	9月16日~9月17日
北海道開発局	北海道河東郡音更町(相生第2樋門)	内水排除(十勝川水系土幌川)	排水ポンプ車	1	撤収済	9月16日~9月16日
北海道開発局	北海道河東郡音更町(相生第2樋門)	夜間作業支援(十勝川水系土幌川)	照明車	1	撤収済	9月16日~9月16日
北海道開発局	北海道釧路郡釧路町別保	内水排除(国道44号)	排水ポンプ車	1	撤収済	9月16日~9月17日
北海道開発局	北海道網走郡美幌町(稲美樋門)	内水排除(網走川水系美幌川)	排水ポンプ車	1	稼働後撤収済	9月16日~9月17日
北海道開発局	北海道網走郡美幌町(稲美樋門)	夜間作業支援(網走川水系美幌川)	照明車	1	稼働後撤収済	9月16日~9月17日
北海道開発局	北海道網走郡美幌町(日甜樋門)	内水排除(網走川水系美幌川)	排水ポンプ車	1	撤収済	9月17日~9月17日
北海道開発局	北海道網走郡美幌町(日甜樋門)	夜間作業支援(網走川水系美幌川)	照明車	1	撤収済	9月17日~9月17日
北海道開発局	北海道厚岸郡厚岸町	給水支援	散水車	1	稼働後撤収済	9月18日~9月18日
東北地整	青森県弘前市三世寺地内(鳴瀬排水樋管)	内水排除(岩木川水系岩木川)	排水ポンプ車	1	稼働後移動	9月16日~9月17日
東北地整	青森県弘前市小友	内水排除(岩木川支流旧大峰川)			稼働後移動	9月17日~9月17日
東北地整	青森県弘前市小友	内水排除(岩木川水系岩木川)			稼働後撤収済	9月17日~9月17日
東北地整	青森県弘前市三世寺地内(鳴瀬排水樋管)	夜間作業支援(岩木川水系岩木川)	照明車	1	稼働後撤収済	9月16日~9月17日
東北地整	青森県弘前市大川(青女子排水樋管)	内水排除(岩木川水系岩木川)	排水ポンプ車	1	撤収済	9月16日~9月17日
東北地整	青森県弘前市大川(青女子排水樋管)	夜間作業支援(岩木川水系岩木川)	照明車	1	撤収済	9月16日~9月17日
東北地整	青森県弘前市大川地内(淵淵第1排水樋管)	内水排除(岩木川水系岩木川)	排水ポンプ車	1	稼働後移動	9月16日~9月17日
東北地整	青森県弘前市大川(青女子排水樋管)	内水排除(岩木川水系岩木川)			稼働後撤収済	9月17日~9月17日
東北地整	青森県弘前市大川(青女子排水樋管)	夜間作業支援(岩木川水系岩木川)	照明車	1	稼働後撤収済	9月16日~9月17日
東北地整	青森県弘前市西茂森地区	夜間作業支援(岩木川水系岩木川)	照明車	1	稼働後待機中	9月23日~
東北地整	青森県八戸市尻内(長苗代第2排水樋管)	内水排除(馬淵川水系馬淵川)	排水ポンプ車	1	稼働後撤収済	9月16日~9月17日
東北地整	青森県八戸市尻内(長苗代第2排水樋管)	夜間作業支援(馬淵川水系馬淵川)	照明車	1	稼働後撤収済	9月16日~9月17日
東北地整	青森県八戸市尻内町地内(浅水川排水樋門)	内水排除(馬淵川水系馬淵川)	排水ポンプ車	1	稼働後撤収済	9月16日~9月17日
東北地整	青森県平川市	内水排除	排水ポンプ車	2	撤収済	9月16日~9月17日
東北地整	青森県平川市	夜間作業支援	照明車	1	撤収済	9月16日~9月17日
東北地整	宮城県石巻市不動町(不動沢第一ポンプ場)	内水排除	排水ポンプ車	1	撤収済	9月15日~9月16日
東北地整	宮城県石巻市蛇田(眼鏡筒ポンプ場)	内水排除	排水ポンプ車	1	撤収済	9月15日~9月16日
東北地整	宮城県石巻市福地(横川排水機場)	内水排除	排水ポンプ車	1	撤収済	9月16日~9月16日
東北地整	宮城県石巻市北上町十三浜(月浜第2水門)	内水排除	排水ポンプ車	1	稼働後撤収済	9月16日~9月16日
東北地整	宮城県仙台市宮城野区蒲生(蒲生地区)	内水排除	排水ポンプ車	1	撤収済	9月15日~9月16日
東北地整	宮城県塩竈市越の浦	内水排除(国道45号)	排水ポンプ車	1	撤収済	9月15日~9月16日
東北地整	宮城県東松島市赤井(南区排水機場)	内水排除	排水ポンプ車	1	撤収済	9月16日~9月16日
東北地整	宮城県東松島市新築名(新築名排水ポンプ場)	内水排除	排水ポンプ車	1	稼働後撤収済	9月16日~9月16日
東北地整	福島県郡山市富久山(水穴排水樋管)	内水排除(阿武隈川水系阿武隈川)	排水ポンプ車	1	稼働後撤収済	9月15日~9月17日
東北地整	福島県須川市江持(昭和町排水樋管)	内水排除(阿武隈川水系阿武隈川)	排水ポンプ車	1	撤収済	9月15日~9月17日
東北地整	福島県郡山市安積(落合掘排水樋管)	内水排除(阿武隈川水系阿武隈川)	排水ポンプ車	1	撤収済	9月15日~9月16日
東北地整	秋田県北秋田市前山(前山川水門)	内水排除(米代川水系米代川)	排水ポンプ車	1	稼働後移動	9月16日~9月17日
東北地整	秋田県能代市(悪土川排水樋管)	内水排除(米代川水系米代川)			稼働後撤収済	9月17日~9月17日
東北地整	秋田県北秋田市前山地内(前山川水門)	夜間作業支援(米代川水系米代川)	照明車	1	稼働後移動	9月16日~9月17日
東北地整	秋田県能代市(悪土川排水樋管)	夜間作業支援(米代川水系米代川)			撤収済	9月17日~9月17日
東北地整	秋田県能代市(悪土川排水樋管)	内水排除(米代川水系米代川)	排水ポンプ車	1	稼働後撤収済	9月16日~9月17日
東北地整	岩手県石巻市好地(薬師堂川排水樋門)	内水排除(北上川水系北上川)	排水ポンプ車	1	撤収済	9月16日~9月17日

東北地整	岩手県紫波町	内水排除(北上川水系岩崎川)	排水ポンプ車	1	移動	9月16日~9月16日
東北地整	岩手県紫波町(星山排水樋管)	内水排除(北上川水系北上川)			稼働後撤収済	9月16日~9月17日
東北地整	岩手県盛岡市玉山区	夜間作業支援(国道4号)	照明車	1	稼働後撤収済	9月16日~9月17日
東北地整	岩手県二戸郡一戸町	夜間作業支援(国道4号)	照明車	1	稼働後移動	9月16日~9月17日
東北地整	岩手県岩手県岩手町	夜間作業支援(国道5号)			稼働後撤収済	9月17日~9月18日
東北地整	青森県弘前市大字船水地内	内水監視(岩木川)	Ku-SAT	1	撤収済み	9月16日
東北地整	青森県北津軽郡鶴田町鶴田早瀬	堤防監視(岩木川)	Ku-SAT	1	撤収済み	9月17日
東北地整	青森県北津軽郡鶴田町草舘川川辺地内	堤防監視(岩木川)	Ku-SAT	1	撤収済み	9月17日
東北地整	青森県弘前市西茂森地区	崖崩れの状況監視	Ku-SAT	1	稼働中	9月22日~
関東地整	埼玉県川口市飯原町	夜間作業支援(荒川水系荒川)	照明車	1	稼働後撤収済	9月15日~9月16日
関東地整	茨城県筑西市深見(直井排水樋管)	内水排除(利根川水系小貝川)	排水ポンプ車	1	稼働後撤収済	9月15日~9月15日
関東地整	茨城県筑西市深見(直井排水樋管)	夜間作業支援(利根川水系小貝川)	照明車	1	稼働後撤収済	9月15日~9月15日
関東地整	栃木県真岡市(三谷橋)	内水排除(利根川水系小貝川)	排水ポンプ車	1	撤収済	9月15日~9月15日
関東地整	栃木県真岡市(三谷橋)	夜間作業支援(利根川水系小貝川)	照明車	1	撤収済	9月15日~9月15日
関東地整	栃木県真岡市(阿部岡橋)	夜間作業支援(利根川水系小貝川)	照明車	1	稼働後撤収済	9月15日~9月16日
関東地整	長野県佐久市	夜間作業支援(中部横断自動車道)	照明車	1	稼働後撤収済	9月16日~9月17日
関東地整	群馬県安中市松井田町横川	作業支援(国道18号)	待機支援車	1	稼働後撤収済	9月16日~9月16日
北陸地整	石川県小松市(宮田第二樋管)	内水排除(梯川水系梯川)	排水ポンプ車	1	稼働後撤収済	9月16日~9月16日
北陸地整	石川県小松市(九竜橋川排水機場)	内水排除(梯川水系九竜橋川)	排水ポンプ車	1	稼働後撤収済	9月16日~9月16日
北陸地整	新潟県魚沼市古新田地先(明神樋門)	内水排除(信濃川水系魚野川)	排水ポンプ車	1	稼働後撤収済	9月16日~9月16日
北陸地整	新潟県魚沼市柴町地先(四日町排水樋管)	内水排除(信濃川水系魚野川)	排水ポンプ車	1	稼働後撤収済	9月16日~9月16日
北陸地整	新潟県小千谷市(表沢川樋門)	内水排除(信濃川水系信濃川)	排水ポンプ車	1	稼働後撤収済	9月16日~9月16日
北陸地整	新潟県小千谷市(表沢川樋門)	夜間作業支援(信濃川水系信濃川)	照明車	1	稼働後撤収済	9月16日~9月16日
北陸地整	新潟県上越市(下吉排水樋管)	内水排除(保倉川)	排水ポンプ車	1	稼働後撤収済	9月16日~9月16日
北陸地整	新潟県上越市(下吉排水樋管)	夜間作業支援	照明車	1	撤収済	9月16日~9月16日
北陸地整	新潟県南魚沼市(菅有沢樋管)	内水排除(信濃川水系魚野川)	排水ポンプ車	1	稼働後撤収済	9月16日~9月16日
北陸地整	新潟県小千谷市千谷地先(茶郷川樋管)	内水排除(信濃川水系信濃川)	排水ポンプ車	2	撤収済	9月16日~9月16日
北陸地整	新潟県小千谷市千谷地先(茶郷川樋管)	夜間作業支援(信濃川水系信濃川)	照明車	2	撤収済	9月16日~9月16日
北陸地整	新潟県上越市	内水排除(関川水系戸野目川)	排水ポンプ車	1	稼働後撤収済	9月16日~9月16日
北陸地整	新潟県上越市	夜間作業支援(関川水系戸野目川)	照明車	1	稼働後撤収済	9月16日~9月16日
北陸地整	新潟県妙高市柳井田	内水排除(関川水系矢代川)	排水ポンプ車	1	撤収済	9月16日~9月16日
北陸地整	新潟県妙高市柳井田	夜間作業支援(関川水系矢代川)	照明車	1	稼働後撤収済	9月16日~9月17日
北陸地整	新潟県妙高市柳井田	夜間作業支援(関川水系矢代川)	照明車	1	稼働後撤収済	9月16日~9月16日
北陸地整	富山県富山市婦中町袋(磯川樋門)	内水排除(神通川水系井田川)	排水ポンプ車	1	稼働後撤収済	9月16日~9月16日
北陸地整	富山県富山市婦中町(高善寺橋)	夜間作業支援(神通川水系井田川)	照明車	1	稼働後撤収済	9月16日~9月22日
北陸地整	富山県富山市婦中町(高善寺橋)	夜間作業支援(神通川水系井田川)	照明車	1	稼働後撤収済	9月16日~9月17日
北陸地整	長野県千曲市八幡(更級川排水機場)	内水排除(信濃川水系千曲川)	排水ポンプ車	2	稼働後撤収済	9月16日~9月16日
北陸地整	長野県千曲市八幡(更級川排水機場)	夜間作業支援(信濃川水系千曲川)	照明車	1	稼働後撤収済	9月16日~9月16日
北陸地整	長野県千曲市杭瀬下(船渡排水樋管)	内水排除(信濃川水系千曲川)	排水ポンプ車	1	稼働後撤収済	9月16日~9月16日
北陸地整	長野県千曲市杭瀬下(船渡排水樋管)	夜間作業支援(信濃川水系千曲川)	照明車	1	稼働後撤収済	9月16日~9月16日
北陸地整	長野県中野市田上	内水排除	排水ポンプ車	1	撤収済	9月16日~9月16日
北陸地整	長野県中野市田上	夜間作業支援	照明車	1	撤収済	9月16日~9月16日
北陸地整	長野県中野市上今井(本沢川樋門)	内水排除(信濃川水系千曲川)	排水ポンプ車	1	稼働後撤収済	9月16日~9月17日
北陸地整	長野県中野市上今井(本沢川樋門)	夜間作業支援(信濃川水系千曲川)	照明車	1	稼働後撤収済	9月16日~9月17日
北陸地整	長野県飯山市大字外狩地先(今井川樋管)	内水排除(信濃川水系千曲川)	排水ポンプ車	1	稼働後撤収済	9月16日~9月17日
北陸地整	長野県飯山市大字外狩地先(今井川樋管)	夜間作業支援(信濃川水系千曲川)	照明車	1	稼働後撤収済	9月16日~9月17日
北陸地整	福島県会津美里町大石(大石排水樋管)	内水排除(阿賀野川水系阿賀川)	排水ポンプ車	1	稼働後撤収済	9月16日~9月16日
北陸地整	福島県会津美里町大石(大石排水樋管)	夜間作業支援(阿賀野川水系阿賀川)	照明車	1	稼働後撤収済	9月16日~9月16日
北陸地整	福島県河沼郡会津坂下町五香(五香排水樋管)	内水排除(阿賀野川水系阿賀川)	排水ポンプ車	1	稼働後撤収済	9月16日~9月16日
北陸地整	福島県河沼郡会津坂下町五香(五香排水樋管)	夜間作業支援(阿賀野川水系阿賀川)	照明車	1	稼働後撤収済	9月16日~9月16日
北陸地整	福島県河沼郡会津坂下町広瀬(広瀬排水樋管)	内水排除(阿賀野川水系阿賀川)	排水ポンプ車	1	稼働後撤収済	9月16日~9月16日
北陸地整	福島県河沼郡会津坂下町広瀬(広瀬排水樋管)	夜間作業支援(阿賀野川水系阿賀川)	照明車	1	稼働後撤収済	9月16日~9月16日
北陸地整	新潟県妙高市柳井田地先	破堤状況監視(矢代川)	Ku-SAT	1	撤収済み	9月16日~17日
中部地整	静岡県富士市五貫島(元富士排水樋管)	内水排除(元富士2号排水路)	排水ポンプ車	1	稼働後撤収済	9月16日~9月16日
中部地整	岐阜県養老郡養老町高田	内水排除(木曾川水系後田川支川五日市川)	排水ポンプ車	2	稼働後撤収済	9月15日~9月16日
中部地整	岐阜県大垣市	内水排除(木曾川水系大谷川)	排水ポンプ車	2	稼働後撤収済	9月16日~9月16日

中部地整	三重県伊勢市辻久留(辻久留4号排水樋管)	内水排除(宮川水系宮川)	排水ポンプ車	1	撤収済	9月15日~9月16日
中部地整	三重県伊勢市辻久留(辻久留4号排水樋管)	夜間作業支援(宮川水系宮川)	照明車	1	撤収済	9月15日~9月16日
中部地整	三重県鈴鹿市白子2丁目(渚排水機場)	内水排除(鈴鹿川系堀切川)	排水ポンプ車	1	撤収済	9月15日~9月16日
中部地整	三重県鈴鹿市白子2丁目(渚排水機場)	夜間作業支援(鈴鹿川系堀切川)	照明車	1	撤収済	9月15日~9月16日
中部地整	大阪府枚方市(近畿技術事務所)	内水排除(応援)	排水ポンプ車	5	撤収済	9月16日~9月18日
中部地整	大阪府枚方市(近畿技術事務所)	夜間作業支援(応援)	照明車	5	撤収済	9月16日~9月18日
近畿地整	和歌山県串本町姫地区	夜間作業支援(国道42号)	照明車	1	稼働後撤収済	9月15日~9月16日
近畿地整	和歌山県日高郡日高町荊木	夜間作業支援(国道42号)	照明車	1	稼働後撤収済	9月15日~9月16日
近畿地整	和歌山県紀の川市貴志丸栖	内水排除(紀ノ川水系貴志川)	排水ポンプ車	1	稼働後撤収済	9月16日~9月16日
近畿地整	三重県南牟婁群紀宝町大里	内水排除(新宮川水系相野谷川)	排水ポンプ車	2	撤収済	9月16日~9月16日
近畿地整	三重県南牟婁群紀宝町大里	夜間作業支援(新宮川系相野谷川)	照明車	1	撤収済	9月16日~9月16日
近畿地整	三重県伊賀市三田	内水排除(淀川水系服部川)	排水ポンプ車	1	稼働後撤収済	9月16日~9月16日
近畿地整	三重県伊賀市三田	夜間作業支援(淀川水系服部川)	照明車	1	稼働後撤収済	9月16日~9月16日
近畿地整	三重県伊賀市	内水排除(淀川水系木津川)	排水ポンプ車	1	稼働後撤収済	9月16日~9月16日
近畿地整	京都府京都市伏見区桃山町(大島排水機場)	内水排除(淀川水系宇治川)	排水ポンプ車	1	稼働後撤収済	9月16日~9月16日
近畿地整	京都府京都市伏見区桃山町(大島排水機場)	夜間作業支援(淀川水系宇治川)	照明車	1	稼働後撤収済	9月16日~9月16日
近畿地整	京都府京都市伏見区横大路下三栖東ノ口	夜間作業支援(淀川水系宇治川)	照明車	1	稼働後待機中	9月20日~
近畿地整	京都府京都市伏見区葎島金井戸町	夜間作業支援(淀川水系宇治川)	照明車	1	稼働後待機中	9月20日~
近畿地整	京都府京都市(羽束師橋、久我橋)	内水排除(淀川水系桂川)	排水ポンプ車	3	撤収済	9月16日~9月16日
近畿地整	京都府福知山市中	内水排除(府道55号)	排水ポンプ車	2	稼働後撤収済	9月16日~9月17日
近畿地整	京都府福知山市中	夜間作業支援(府道55号)	照明車	1	稼働後撤収済	9月16日~9月17日
近畿地整	京都府福知山市	夜間作業支援(市道清掃)	照明車	1	待機中	9月18日~
近畿地整	京都府福知山市	災害復旧支援	路面清掃車	3	待機中	9月18日~
近畿地整	京都府福知山市	災害復旧支援	散水車	3	待機中	9月18日~
近畿地整	京都府福知山市	災害復旧支援	排水管清掃車	1	待機中	9月18日~
近畿地整	京都府福知山市	災害復旧支援	側溝清掃車	2	待機中	9月18日~
近畿地整	京都府綾部市私市町	夜間作業支援(堤防復旧)	照明車	1	稼働後待機中	9月19日~
近畿地整	京都府綾部市私市町	災害復旧支援(堤防復旧)	対策本部車	1	稼働中	9月19日~
近畿地整	京都府京田辺市三木山久保田	内水排除(淀川水系木津川)	排水ポンプ車	1	稼働後撤収済	9月16日~9月17日
近畿地整	京都府京田辺市三木山久保田	夜間作業支援(淀川水系木津川)	照明車	1	稼働後撤収済	9月16日~9月17日
近畿地整	兵庫県豊岡市野上	内水排除(円山川水系円山川)	排水ポンプ車	2	稼働後撤収済	9月16日~9月17日
近畿地整	兵庫県豊岡市野上	夜間作業支援(円山川水系円山川)	照明車	1	稼働後撤収済	9月16日~9月17日
近畿地整	兵庫県豊岡市野上	作業支援(円山川水系円山川)	対策本部車	1	稼働後撤収済	9月16日~9月17日
近畿地整	福井県敦賀市杉津	夜間作業支援(国道8号)	照明車	1	稼働終了	9月16日~9月20日
近畿地整	福井県三方上中郡若狭町遊子	夜間作業支援(県道常神三方線)	照明車	1	稼働後待機中	9月20日~
近畿地整	福井県敦賀市泉	夜間作業支援(国道8号)	照明車	1	稼働後待機中	9月19日~
近畿地整	福井県小浜市	夜間作業支援(北川支川野木川)	照明車	1	稼働後撤収済	9月16日~9月17日
近畿地整	滋賀県大津市追分	夜間作業支援(国道1号)	照明車	1	稼働後撤収済	9月16日~9月17日
近畿地整	滋賀県大津市	災害復旧支援	排水管清掃車	1	待機中	9月18日~
近畿地整	滋賀県大津市	災害復旧支援	側溝清掃車	1	待機中	9月18日~
近畿地整	滋賀県近江八幡市安土町香庄	内水排除	排水ポンプ車	1	稼働後撤収済	9月17日~9月19日
近畿地整	福井県敦賀市杉津地先	法面崩落監視(国道8号)	衛星通信車	1	撤収済み	9月16日~17日
近畿地整	京都府綾部市私市町地先	堤防復旧工事監視(由良川)	Ku-SAT	1	稼働中	9月19日~
近畿地整	福井県若狭町遊子地先	崩落法面の監視(県道216号)	Ku-SAT	1	稼働中	9月20日~
近畿地整	福井県若狭町遊子地先	崩落法面(国道216号)	Ku-SAT	1	稼働中	9月20日~
近畿地整	京都市伏見区横大路下三栖地先	堤防漏水監視(宇治川)	Ku-SAT	1	稼働中	9月21日~
中国地整	京都府福知山市荒河(荒河排水機場)	内水排除(応援)	排水ポンプ車	2	稼働後撤収済	9月16日~9月18日
中国地整	京都府福知山市荒河(荒河排水機場)	夜間作業支援(応援)	照明車	1	稼働後撤収済	9月16日~9月18日
中国地整	京都府福知山市荒河(荒河排水機場)	夜間作業支援(応援)	照明車	2	撤収済	9月16日~9月18日
中国地整	京都府福知山市荒河(弘法川救急排水機場)	内水排除(応援)	排水ポンプ車	3	稼働後撤収済	9月16日~9月18日
中国地整	京都府福知山市荒河(弘法川救急排水機場)	夜間作業支援(応援)	照明車	1	稼働後撤収済	9月16日~9月18日
中国地整	京都府福知山市荒河(弘法川救急排水機場)	夜間作業支援(応援)	照明車	1	撤収済	9月16日~9月18日
中国地整	京都府福知山市宇堀子字今岡	災害復旧支援(応援)	待機支援車	1	待機中	9月17日~
四国地整	徳島県板野郡松茂町中喜来蔵野	内水排除(吉野川水系旧吉野川)	排水ポンプ車	2	稼働後撤収済	9月15日~9月16日
四国地整	京都府福知山市荒河(弘法川救急排水機場)	内水排除(応援)	排水ポンプ車	5	撤収済	9月16日~9月18日

各地整備の実出動台数(台) (9月24日08:00現在)

機械名	北海道開発局	東北地整	関東地整	北陸地整	中部地整	近畿地整	中国地整	四国地整	合計
排水ポンプ車	6	22	2	21	12	15	5	7	90
照明車	5	9	5	17	7	16	5		64
対策本部車						2			2
待機支援車			1				1		2
散水車	1					3			4
路面清掃車						3			3
排水管清掃車						2			2
側溝清掃車						3			3
衛星通信車						1			1
Ku-SAT		4		1		4			9
合計	12	35	8	39	19	49	11	7	180

4. 国土地理院の対応

- ・京都府及び滋賀県、福井県の被害状況把握のため、空中写真撮影を実施(9/20)
- ・京都府及び滋賀県、福井県の空中写真を関係機関に提供(9/20)。

5. 気象庁の対応

- ・台風第18号に関する記者会見を実施(9月14日 16時45分)。
- ・福井県、京都府及び滋賀県に対し大雨特別警報を発表(9月16日 5時05分)。
- ・大雨に関する記者会見を実施(9月16日 6時10分)。
- ・気象庁機動調査班を和歌山県(1班4名)の現地に派遣して突風調査を実施(9月16日)。
- ・気象庁機動調査班を和歌山県(2班8名)・栃木県(1班4名)・群馬県(2班6名)・埼玉県(3班11名)・三重県(1班4名)・宮城県(1班4名)の現地に派遣して突風調査を実施(9月17日)。
- ・気象庁機動調査班を和歌山県(2班7名)・埼玉県(2班6名)の現地に派遣して突風調査を実施(9月18日)。
- ・気象庁機動調査班を北海道(2班6名)の現地に派遣して突風調査を実施(9月19日)。
- ・気象庁として、引き続き気象状況の把握と情報発信に努める。

6. 海上保安庁の対応

- ・気象警報等に留意し、随時、即応態勢をとり、情報収集を実施。
- ・道路の通行止めにより、京都府所在の宮津与謝消防組合消防本部からの依頼を受け、巡視艇による消防隊員等7名の搬送を実施(9月15日午後10時50分)
- ・三河湾内で錨泊していた曳船(166トン 乗組員5名)が、曳航していた台船(長さ約50メートル、油類の搭載なし。ともに走錨し、台船のみが愛知県田原市の砂浜に乗り揚げた。人的被害なし。(9月16日午前9時30分)
民間タグボードによる同船の離礁作業終了(17日午後3時15分)

7. 一般被害の状況(消防庁情報 9月19日10:00現在)

- ・死者4名(岩手県、福島県、福井県、滋賀県)
- ・行方不明者4名(岩手県、三重県(2名)、兵庫県)

8. 所管施設等の状況

○河川(9月24日 08:00現在)

■ 国管理河川の出水状況

1) 現在、計画高水位を超えている河川 0 水系 0 河川

整備局	水系	河 川						

2) 現在、はん濫危険水位を超えている河川 0 水系 0 河川

整備局	水系	河 川						

3) 現在、避難判断水位を超えている河川 0 水系 0 河川

整備局	水系	河 川						

4) 現在、はん濫注意水位を超えている河川 1 水系 2 河川

整備局	水系	河 川						
近畿	淀川	宇治川	瀬田川					

5) 計画高水位を超えたが、現在下回っている河川 4 水系 5 河川

整備局	水系	河 川						
東北	岩木川	岩木川						
近畿	新宮川	相野谷川※						
近畿	淀川	桂川	宇治川					
近畿	由良川	由良川						

※ 自己流のHWLを越えているものであり、田畑の浸水のみ。

6) はん濫危険水位を超えたが現在下回った河川 13 水系 14 河川

整備局	水系	河 川						
東北	北上川	北上川						
東北	米代川	米代川						
関東	利根川	小貝川						
関東	久慈川	久慈川						
北陸	梯川	梯川						
北陸	信濃川	魚野川	信濃川					
中部	鈴鹿川	内部川						
中部	雲出川	雲出川						
近畿	大和川	大和川						
近畿	北川	北川						
近畿	淀川	木津川						
近畿	加古川	加古川						
近畿	紀ノ川	紀ノ川						

7) 避難判断水位を超えたが現在下回った河川

13 水系 19 河川

整備局	水系	河川						
東北	岩木川	平川						
北陸	関川	保倉川						
北陸	神通川	井田川						
北陸	小矢部川	小矢部川						
北陸	信濃川	千曲川	犀川					
中部	櫛田川	櫛田川						
中部	木曾川	牧田川	多度川	肱江川	杭瀬川			
中部	雲出川	雲出川	中村川					
中部	鈴鹿川	鈴鹿川						
近畿	加古川	万願寺						
近畿	淀川	名張						
近畿	大和川	佐保川	曾我川					
四国	吉野川	旧吉野川						

8) はん濫注意水位を超えたが現在下回った河川

36 水系 58 河川

整備局	水系	河川						
北海道	十勝川	途別川	牛首別川	士幌川	十弗川	猿別川	下頃辺川	十勝川
北海道	釧路川	釧路川	オソベツ川					
北海道	鶴川	鶴川						
北海道	網走川	美幌川	網走川					
北海道	湧別川	湧別川						
北海道	常呂川	常呂川						
東北	北上川	磐井川	江合川					
東北	阿武隈川	阿武隈川						
東北	子吉川	子吉川						
東北	馬淵川	馬淵川						
関東	鶴見川	鶴見川	烏山					
関東	利根川	鑄川	思川	利根川	渡良瀬川			
関東	富士川	富士川						
関東	那珂川	那珂川						
北陸	姫川	姫川						
北陸	黒部川	黒部川						
北陸	庄川	庄川						
北陸	関川	関川						
北陸	信濃川	犀川						
北陸	阿賀野川	阿賀川	阿賀野川					
中部	鈴鹿川	鈴鹿川						
中部	櫛田川	佐奈川						
中部	雲出川	波瀬川						
中部	宮川	宮川						
中部	矢作川	矢作川						
中部	豊川	豊川	豊川放水路					
中部	木曾川	根尾川	揖斐川					
中部	安倍川	安倍川						
中部	天竜川	天竜川						
近畿	淀川	野洲川	藻川	服部川	猪名川	柘植川	淀川	

近畿	紀ノ川	貴志川						
近畿	揖保川	林田川						
近畿	円山川	円山川	奈佐川					
近畿	新宮川	熊野川						
近畿	大和川	石川						
四国	那賀川	桑野川						

■ 被害状況

1) 一般被害

※浸水家屋数は、河川に係わる沿川の浸水被害について、現時点で河川管理者が把握したものであり、市町村の集計する市町村全体の浸水家屋数とは異なる。

<国管理河川>

整備局	水系	河川	市町村	浸水家屋数		家屋損壊数		田畑等浸水		被害状況	
				床上 (戸)	床下 (戸)	全壊 (戸)	半壊 (戸)	原因	面積 (約ha)		
東北	岩木川	岩木川	弘前市	9	51	0	0			県道冠水 → 現在は解消	
東北	岩木川	岩木川	弘前市							家屋浸水63戸	
東北	北上川	北上川	花巻市					外水	10.8	※浸水面積は、花巻市内で北上川沿川の外水3箇所の合計を記載。	
東北	北上川	北上川	一関市					外水	50.0	(一関遊水地)	
東北	北上川	北上川	矢巾町					内水	1.0		
東北	北上川	北上川	平泉町					内水	4.0		
東北	米代川	米代川	北秋田市					外水	60.0	※浸水面積は、北秋田市内で米代川沿川の外水2箇所の合計を記載。	
東北	米代川	米代川	北秋田市					内水	24.0	※浸水面積は、北秋田市内で米代川沿川の内水6箇所の合計を記載。	
東北	米代川	米代川	大館市					内水	1.0		
東北	米代川	米代川	能代市					内水	59.2	※浸水面積は、能代市内で米代川沿川の内水6箇所の合計を記載。	
東北	子吉川	子吉川	由利本荘市					内水	1.5	※浸水面積は、由利本荘市内で米代川沿川の内水2箇所の合計を記載。	
近畿	淀川	桂川	京都市	詳細は調査中							(確認中) 浸水戸数 103戸
近畿	淀川	服部川	伊賀市	45	8	0	0	調査中	約20ha	(確認中) 服部川右岸1.8k付近(三田地区) 服部川の増水(霞堤からの流入、高砂川の増水)による浸水 面積は速報値	
近畿	淀川	大戸川	大津市	0	0	0	0	越水	0.0		
近畿	淀川	大戸川	甲賀市	0	0	0	0	越水	0.5	田に土がかぶさっている状況	
近畿	由良川	由良川	舞鶴市 福知山市 綾部市 宮津市	詳細は調査中					外水及び内水 氾濫	2,000	(確認中) 浸水戸数 2,155戸
近畿	円山川	円山川	豊岡市	0	1	0	0			無堤地区 円山川5.2k付近	
近畿	北川	北川	小浜市	26	8	-	-	調査中	260	霞堤地区で内水被害 浸水家屋は内水(江古川等)による浸水	

近畿	北川	北川	若狭町	3	26	調査中	調査中	調査中	62.8	浸水形態(外水or内水)について調査中
四国	那賀川	桑野川	阿南市	0	0	0	0	外水	14.0	現在は解消

<都道府県管理河川>

都道府県	水系	河川	市町村	浸水家屋数		家屋損壊数		田畑等浸水		被害状況
				床上(戸)	床下(戸)	全壊(戸)	半壊(戸)	原因	面積(約ha)	
栃木県	利根川	小宅川	益子町	-	-	-	-	溢水	3.3	建物損壊及び人的被害なし
栃木県	利根川	桜川	市貝町	-	-	-	-	溢水	2.1	建物損壊及び人的被害なし
岐阜県	キソ川	スイノガハ水門川	オオガキシ大垣市	-	数戸	-	-	溢水	調査中	溢水による浸水被害 9/16 10:00過ぎ 浸水解消
岐阜県	キソ川	ドコガハ泥川	ミウラウチヨコ養老町	-	-	-	-	溢水	66	溢水による浸水被害 9/17 2:00過ぎ 浸水解消
愛知県	オオカワ矢作川	オオカワ乙川	オオカワシ岡崎市	-	-	-	-	越水	14.5	9月16日9:00はん濫発生情報、越水による浸水被害 美合地区(12ha):9/16 10:56 浸水解消確認 岡町地区(2.5ha):9/16 15:36 浸水解消確認
新潟県	関川	矢代川	妙高市	-	3	-	-	破堤	6.0	9月16日 20:00分浸水被害解消
富山県	神通川	磯川	富山市	-	-	-	-	越水	15.0	9/16 10:30頃より国ポンプ車による排水を実施し、18:10浸水被害解消
富山県	小矢部川	祖父川	高岡市	-	-	-	-	溢水	5.0	9/16 13:55 浸水被害解消
北海道	くしろ川	くしろ川	釧路町	66	70	-	-	内水	15.0	住宅地冠水
北海道	釧路川	サタケ川	釧路町			-	-	内水	4.3	住宅地冠水 ※別保川支川
北海道	釧路川	オビラシケ川	釧路町			-	-	内水	4.8	住宅地冠水 ※別保川支川
北海道	テロベツ川	テロベツ川	釧路町	調査中	調査中	-	-	溢水	5.5	住宅地冠水
北海道	とろろ川	ひし川	きたみし北見市	0	0	0	0	内水	19.0	畑地冠水
北海道	おんべ川	おんべ川	しんひだか町	0	0	0	0	溢水	0.2	牧草地冠水
福島県	鮫川	大平川	古殿町	-	2	-	-	-	-	※詳細調査中
福島県	阿武隈川	桜川	三春町	-	3	-	-	-	-	※詳細調査中
福島県	阿賀野川	伊南川	南会津町	-	-	-	-	-	-	63歳男性1名死亡。 伊南川に設置した築場の様子を見に行った漁協関係者4名が川に流されたもの(3名は救助。)
青森県	岩木川	引座川	平川市	-	-	-	-	破堤	調査中	破堤による農地の冠水被害 ※詳細調査中
青森県	岩木川	飯詰川	五所川原市	-	-	-	-	溢水	調査中	溢水による農地の冠水被害 ※詳細調査中
青森県	岩木川	十川	五所川原市	-	-	-	-	溢水	調査中	溢水による農地の冠水被害 ※詳細調査中
青森県	中村川	中村川	鱒ヶ沢町	-	-	-	-	溢水	調査中	溢水による農地の冠水被害 ※詳細調査中
青森県	鳴沢川	鳴沢川	鱒ヶ沢町	-	-	-	-	溢水	調査中	溢水による農地の冠水被害 ※詳細調査中
青森県	馬淵川	馬淵川	南部町、三戸町	139	73	調査中	調査中	溢水	調査中	溢水による家屋・農地の浸水被害 ※詳細調査中
青森県	馬淵川	熊原川	三戸町	47	32	調査中	調査中	溢水	調査中	溢水による家屋・農地の浸水被害 ※詳細調査中

岩手県	北上川	松川	盛岡市	57	9	調査中	調査中	調査中	調査中	浸水家屋数は、盛岡市消防防災課聞き取りによる(変更の可能性あり)
岩手県	北上川	和賀川	北上市	-	-	-	-	-	-	9/16 19:40ごろ和賀大橋付近で2名が乗った軽自動車転落。1名は救助されたが、もう1名は行方不明であり捜索中。 行方不明者の捜索は一時中止し、川の透明度が良くなった時点で再開(9/21新聞情報)
秋田県	馬場目川	三種川	三種町森岳	4	5			越水	約2ha	非住家浸水21
秋田県	馬場目川	三種川	三種町下岩川、上岩川	40	14			溢水	約100ha	非住家浸水54
秋田県	馬場目川	豊川	湯上市昭和	1	8			溢水	約15ha	
秋田県	馬場目川	井川	井川町	0	5			溢水	約20ha	非住家浸水7
秋田県	米代川	米代川	大館市	4	0			溢水	約10ha	
秋田県	米代川	小阿仁川	上小阿仁村	0	1			溢水	約50ha	非住家浸水4
秋田県	米代川	久喜沢川	能代市	0	0			溢水	約10ha	非住家浸水2
秋田県	米代川	悪土川	能代市	1	27			溢水	約10ha	非住家浸水23 ※床上、床下の別調査中(米代川水門閉鎖)
秋田県	米代川	桧山川	能代市	5	1			溢水	約5ha	非住家浸水3
秋田県	馬場目川	馬踏川	秋田市	3	16			溢水	約10ha	
秋田県	雄物川	草生津川	秋田市	0	3			溢水	約5ha	非住家浸水3
秋田県	雄物川	新城川	秋田市	1	6			溢水	約10ha	非住家浸水1
秋田県	馬場目川	馬場目川	五城目町	1	5			溢水	約20ha	非住家浸水2
秋田県	馬場目川	富津内川	五城目町	1	15			溢水	約10ha	非住家浸水4
秋田県	馬場目川	内川	五城目町	1	2			溢水	約5ha	
福井県	北川	野木川	小浜市、若狭町	調査中	調査中	調査中	調査中	調査中	調査中	破堤(北川合流より上流0.5k 右岸)
福井県	北川	江古川	小浜市	調査中	調査中	調査中	調査中	調査中	調査中	溢水
福井県	早瀬川	三方五湖	若狭町	調査中	調査中	調査中	調査中	調査中	調査中	溢水
滋賀県	淀川	金勝川	栗東市	4	調査中					破堤(草津川より上流1k 右岸)
滋賀県	淀川	鴨川	高島市	58	65					破堤(河口より上流5k 右岸)
滋賀県	淀川	信楽川(大戸川支川)	甲賀市	32	58					溢水
滋賀県	淀川	安曇川	高島市	4	66					原因調査中
京都府	淀川	園部川	南丹市園部町	調査中	調査中	調査中	調査中	調査中	調査中	越水、床上浸水多数
京都府	淀川	鴨川	京都市伏見区	調査中	調査中	調査中	調査中	調査中	調査中	越水
京都府	淀川	天神川	京都市北区	3	16					高水敷の不法占用物件が浸水。
京都府	淀川	西高瀬川	京都市右京区	調査中	調査中	調査中	調査中	調査中	調査中	溢水。(五島橋)
京都府	淀川	安祥寺川	京都市山科区	調査中	調査中	調査中	調査中	調査中	調査中	溢水。(旧三条通上流)
京都府	淀川	四ノ宮川	京都市山科区	調査中	調査中	調査中	調査中	調査中	調査中	溢水。(府道四ノ宮四塚線)
京都府	淀川	戦川	宇治市	調査中	調査中	調査中	調査中	調査中	調査中	
京都府	淀川	本梅川	南丹市園部町	調査中	調査中	調査中	調査中	調査中	調査中	破堤(右岸決壊、左岸越水)
京都府	淀川	桂川	亀岡市保津町	調査中	調査中	調査中	調査中	調査中	調査中	溢水。
京都府	淀川	田原川	南丹市日吉町	調査中	調査中	調査中	調査中	調査中	調査中	溢水。

京都府	河辺	河辺川	舞鶴市	調査中	調査中	調査中	調査中	調査中	調査中	田畑浸水。内水外水不明。
京都府	由良川	宮川	福知山市大江	調査中	調査中	調査中	調査中	調査中	調査中	溢水
京都府	由良川	相長川	福知山市	調査中	調査中	調査中	調査中	調査中	調査中	
京都府	由良川	大谷川	福知山市	調査中	調査中	調査中	調査中	調査中	調査中	
京都府	福田川	福田川	京丹後市	調査中	調査中	調査中	調査中	調査中	調査中	
奈良県	淀川	深川	奈良市	0	1	0	0	0	0	溢水。
奈良県	紀の川	丹生川	五條市	3	1	0	0	0	0	溢水。
奈良県	紀の川	丹生川	下市町	4	4	0	0	0	0	溢水。
和歌山県	紀の川	七瀬川	和歌山市	調査中	調査中	調査中	調査中	調査中	調査中	浸水被害 紀の川合流点付近
和歌山県	紀の川	貴志川	紀美野町	3	1					浸水被害 12.3k付近
和歌山県	紀の川	貴志川	紀の川市	調査中	調査中	調査中	調査中	調査中	調査中	浸水被害 紀の川合流点付近
和歌山県	紀の川	丹生川	高野町	調査中	調査中	調査中	調査中	調査中	調査中	浸水被害
和歌山県	紀の川	大谷川	橋本市	調査中	調査中	調査中	調査中	調査中	調査中	浸水被害 紀の川合流点付近
和歌山県	紀の川	藤谷川	かつらぎ町	調査中	調査中	調査中	調査中	調査中	調査中	浸水被害 紀の川合流点付近
和歌山県	紀の川	桜谷川	かつらぎ町	4						浸水被害 調査中 紀の川合流点付近
和歌山県	紀の川	古戸川	岩出市	調査中	調査中	調査中	調査中	調査中	調査中	浸水被害 春日川合流点付近
和歌山県	日高川	東裏川	御坊市	調査中	調査中	調査中	調査中	調査中	調査中	浸水被害 西川合流点付近
和歌山県	日高川	堂閉川	御坊市 日高川町	調査中	調査中	調査中	調査中	調査中	調査中	浸水被害 齊川合流点付近
和歌山県	印南川	印南川	印南町	調査中	調査中	調査中	調査中	調査中	調査中	浸水被害
和歌山県	日置川	日置川	白浜町	調査中	調査中	調査中	調査中	調査中	調査中	浸水被害4.6k付近

2)河川管理施設等被害

<国管理河川>

整備局	水系	河川	市町村	地点		被害状況		対策状況
				左右岸	KP	状態	数量 (約m)	
北海道	釧路川	釧路川	標茶町	左岸	42.2	川裏 法崩れ	L=10m,B=1.5m L=3m,B=0.3m	23:40 応急復旧完了(シート+土嚢)
北海道	釧路川	釧路川	標茶町	左岸	42.8	川裏 法崩れ	L=1.0m,B=3.0m	0:45 応急復旧完了(シート+土嚢)
東北	岩木川	岩木川	つがる市	左岸	33.0	漏水	9箇所	月の輪工 N=9 2:30作業完了 大型土のうで補強2段×L=3m 3:30完了
東北	岩木川	岩木川	鶴田町	右岸	34.0	越水	50	天端に土のう積4段 作業完了 もう1段積み L=50m 0:20完了 漏水 押さえ盛土 0:20完了
東北	岩木川	岩木川	鶴田町	右岸	37.0	漏水	20	天端に土のう積2段 L=10m 月の輪設置 N=1 漏水 N=3 土のう積 2段1列 22:53完了 腹付け盛土 W=2.0m、L=30m
東北	岩木川	岩木川	つがる市	左岸	27.6	漏水	150	月の輪工 N=3 2:30完了
東北	岩木川	岩木川	つがる市	左岸	41.8	漏水	100	100m区間に点在 釜段工 3:13完了
東北	岩木川	平川	藤崎町	右岸	3.3	漏水	1箇所	月の輪工(直径10m、4段積) 0:55完了
関東	荒川	荒川	川口市	左岸	23.2	仮設坂路 土砂流出	30	堤防工事用の仮設坂路の土砂流出、延長約 30m 法長8m 16日3:00応急復旧完了
北陸	梯川	梯川	石川県 小松市	左岸	9.6k	漏水	L≒200m	水防団及び協業者による水防工法(釜断工) を実施し、対応済。対策工検討中

北陸	梯川	梯川	石川県 小松市	右岸	8.4k	漏水	L≒450m	対策工については、7月29日出水時に釜段工実施済み。
北陸	信濃川	千曲川	長野県 飯山市	右岸	31.5k	漏水	L≒300m	堤内には内水湛水が発生しており、排水完了した箇所は月の輸工を実施済。対策工検討中
北陸	信濃川	千曲川	長野県 長野市	左岸	74.5k	護岸欠損	L≒150m	詳細調査中
北陸	信濃川	千曲川	長野県 千曲市	左岸	84.0k	護岸欠損	L≒80m	詳細調査中
北陸	信濃川	犀川	長野県 生坂村	右岸	54.0k	根固め流出	L≒200m	詳細調査中
北陸	信濃川	犀川	長野県 安曇野市	左岸	54.5k	水制破損	N=3基	詳細調査中
北陸	信濃川	信濃川	新潟県 長岡市	左岸	27.2k	河岸洗掘	L≒400m	水衝部対策工検討中
北陸	信濃川	信濃川	新潟県 小千谷市	右岸	45.5k	河岸洗掘	L≒50m	水衝部対策工検討中
北陸	信濃川	魚野川	新潟県 魚沼市	右岸	12.75k	河岸洗掘	L≒50m	水衝部対策工検討中
北陸	信濃川	魚野川	新潟県 南魚沼市	右岸	19.65k	河岸洗掘	L≒70m	詳細調査中
北陸	信濃川	魚野川	新潟県 長岡市	左岸	9.51k	河岸洗掘	L≒120m	詳細調査中
北陸	信濃川	魚野川	新潟県 南魚沼市	左岸	24.25k	河岸洗掘	L≒130m	詳細調査中
北陸	信濃川	魚野川	新潟県 南魚沼市	左岸	25.65k	河岸洗掘	L≒100m	詳細調査中
北陸	信濃川	魚野川	新潟県 南魚沼市	左岸	26.66k	河岸洗掘	L≒100m	詳細調査中
中部	木曾川	揖斐川	海津市	右岸	18k	排水機場故障		【南部排水機場】 ・ポンプ1機(0.75m ³ /s)故障。 ・5時55分復旧。
中部	鈴鹿川	鈴鹿川	亀山市	左岸	25k	川表 法崩れ	L=3m H=0.5m	確認中
中部	鈴鹿川	鈴鹿川	亀山市	右岸	25.6k	川裏 法面洗掘		詳細確認中
近畿	淀川	桂川	京都市	右岸	9.4	漏水		裏法漏水は山崎の協定業者が現地で作業月の輸工法 対策完了
近畿	淀川	桂川	京都市	左岸	3.8	漏水		六十センチ幅で土嚢で押さえ、拡大する様子はない。 対応済み。
近畿	淀川	桂川	京都市	左岸	5.2	漏水		新堤と旧堤の間から出ていたが、釜段工で止めて、水は澄んでいる。 対応済み。
近畿	由良川	由良川	福知山市	法川 排水機場	貯水池内 の護岸	護岸洗掘	L=30m h=30cm	応急対策完了
近畿	由良川	由良川	綾部市	右岸	44.0	堤防天端 洗堀	約100m	応急対策実施中
近畿	由良川	由良川	福知山市	左岸	37.6	漏水	L=30m	応急対策完了
近畿	由良川	由良川	舞鶴市	右岸	7.2k-120m~ 7.2k-30m	護岸崩落	約85m	詳細調査中
近畿	由良川	由良川	福知山市	左岸	34.4k+65m~ 34.6k+65m	漏水	約115m	詳細調査中
近畿	由良川	由良川	福知山市	左岸	36.2	漏水	約60m	詳細調査中

近畿	由良川	由良川	福知山市	左岸	36.6	漏水	約60m	詳細調査中
近畿	由良川	由良川	福知山市	左岸	37.4	漏水 (護岸崩)	約20m	詳細調査中
近畿	北川	北川	小浜市	右岸	4.2	導流程及び 堤防損傷		対策検討中
近畿	淀川	猪名川	川西市	右岸	10.4k-20	連節ブロック 崩れ、 土砂流出、 安全策崩落	14m	対策工検討中
近畿	淀川	猪名川	池田市	左岸	10.4k-50	連節ブロック 崩れ	16m	対策工検討中
近畿	淀川	余野川	池田市	左岸	0.0k+51m	連節ブロック 捲れ	28m	対策工検討中
近畿	淀川	桂川	京都市	右岸	17.8	護岸	L=50m B=9m	対策工検討中
近畿	淀川	大戸川	大津市	右岸 右岸 右岸	10.9 11.5 11.6	斜面 すべり	20 20 20	道路管理者(滋賀県)と調整中
近畿	淀川	大戸川	大津市	右岸	16.6	護岸裏 洗掘	100	道路管理者(滋賀県)と調整中
近畿	淀川	信楽川	大津市	右岸	本川合流 点から 0.3km	防護柵及 び護岸の 流出	防護柵 30m 護岸10m	現在、水位が高いため水位低下後に状況を確認し、対策を実施予定。応急対策として、バリケードを設置予定。
近畿	淀川	大石川	大津市	左岸	本川合流 点から 0.3km	護岸流出	5m	現在、水位が高いため水位低下後に状況を確認し、対策を実施予定。応急対策として、バリケードを設置予定。
近畿	淀川	田原川	宇治田原 町	左岸	本川合流 点から 0.5km	進入路舗 装及び護 岸の流出	舗装20m 護岸40m	本区間は、管理用道路であり、一般者が進入できない道路のため、必要に応じ対策を実施予定。
近畿	淀川	淀川	宇治市	塔の島	ダムから 下流 2.0km	ダム情報 表示板の 水没によ る故障	1基	現在、水位が高いため近づけない状況であるため、水位低下後に状況を確認し、対策を実施予定。
近畿	新宮川	熊野川	紀宝町	左岸	1.7	洗堀	40m	
近畿	新宮川	相野谷川	紀宝町	左岸	5.2	洗堀	45m	
四国	吉野川	旧吉野川	北島町	右岸	11k/0	法崩れ	延長15m	対策工法については、地盤状況を確認した後に検討する。現在はブルーシートにて亀裂箇所を覆い、ポストコーンにて立ち入り禁止措置を行っている。

<都道府県管理河川>

都道府県	水系	河川	市町村	地点		被害状況		対策状況
				左右岸	KP	状態	数量 (約m)	
石川県	新堀川	那谷川	小松市	左岸	仙徳橋 上流	護岸崩落	約5m	9/16 12:20~大型土のうによる応急復旧工事を実施。16:00完了
新潟県	関川	矢代川	妙高市	右岸	-	洗堀	約60m	9/16 15:30仮設道路に着手。19:00完了。 9/16 15:30大型土のうの製作に着手 9/16 20:10大型土のうの据付に着手、9/17 17:00完了
東京都	多摩川	平井川	日の出町	左岸	-	河岸法面小 規模崩壊	約100㎡	ブルーシートによる養生完了
山梨県	富士川	下部川	身延町	左岸	ふれあい 橋下	護岸崩落	約60m	
山梨県	富士川	下部川	身延町	左岸	湯町	洗堀	約40m	
山梨県	富士川	下部川	身延町	左岸	島	護岸崩落	約50m	
山梨県	富士川	三沢川	身延町	左岸・右岸	大磯小磯	洗堀	約20m	

山梨県	富士川	常葉川	身延町	右岸	市ノ瀬	護岸崩落	約20m	
山梨県	富士川	椿川	身延町		桃源養鱒場脇		約45m	
山梨県	富士川	長戸川	身延町	右岸	大島		約33m	
山梨県	富士川	岩殿川	早川町	右岸	真妙寺横	護岸崩落	約60m	
山梨県	富士川	保川	早川町	左岸	万年橋下流	護岸崩落	約60m	
山梨県	富士川	有東川	南部町		御堂下	護岸崩落	約100m	
山梨県	富士川	佐野川	南部町	左岸	佐野川温泉	護岸崩落	約35m	
山梨県	富士川	根熊川	南部町	右岸	上根熊川橋下流	護岸崩落	約15m	
福井県	北川	野木川	小浜市、若狭町	右岸	0.5	破堤	30	破堤。詳細調査中
福井県	南川	南川	小浜市		8.0	落橋	1箇所	(飛川橋)(市道橋)
滋賀県	淀川	金勝川	栗東市	右岸	0.5~0.6	破堤	50	仮締切堤防完成、大型土のう積復旧中
滋賀県	淀川	鴨川	高島市	右岸	4.8付近	破堤	150	仮締切堤防完成、本復旧作業中
京都府	淀川	弓削川	京都市			堤防洗掘	2箇所	
京都府	淀川	本梅川	南丹市	左岸 右岸	調査中	破堤	調査中	(詳細調査中) 大型土のうで崩破防止を図る
大阪府	淀川	田尻川	能勢町	両岸	藤木橋上流	護岸崩壊	L=50m	
大阪府	淀川	一庫大路次川	能勢町	右岸	高町橋	護岸崩壊	L=20m	
大阪府	淀川	一庫大路次川	能勢町	右岸	くずれ谷上流	護岸崩落	L=10m	
大阪府	淀川	一庫大路次川	能勢町	右岸	高町橋下流	護岸崩落	L=8m	
大阪府	淀川	天野川	交野市	左岸	私市橋下流	護岸崩壊	L=25m	
大阪府	淀川	藤田川	枚方市	右岸	宮ノ前橋下流	裏法崩壊	1箇所	
大阪府	淀川	槇尾川	和泉市	右岸	榊井橋上流	護岸崩落	L=20m	
大阪府	大津川	槇尾川	和泉市	右岸	豊橋下流	天然河岸崩壊	L=17m	
大阪府	大津川	父鬼川	和泉市	左岸	常盤橋	護岸崩落	L=10m	
大阪府	大和川	石見川	河内長野市	左岸	上小深バス停付近	護岸洗掘	1箇所	一級河川区間外
大阪府	梅川	梅川	河南町	右岸	新梅川橋下流	護岸崩壊	L=50m	
大阪府	大和川	千早川	河南町	左岸	中橋下流	護岸流出	L=10m	
大阪府	大和川	千早川	河南町	左岸	上東桑橋上流	護岸崩壊	L=30m	
大阪府	淀川	檜尾川	高槻市	右岸	磐手橋上流	護岸崩壊	30	
大阪府	淀川	檜尾川	高槻市	右岸	磐手橋直上流	護岸崩壊	5	
大阪府	淀川	檜尾川	高槻市	左岸	磐手橋下流	護岸崩壊	10	
大阪府	淀川	芥川	高槻市	左岸	中央採石前	護岸崩壊	10	
大阪府	寝屋川	平野川	八尾市	左岸	南亀井橋上流	護岸崩壊	20	

大阪府	淀川	天野川	交野市	左岸	私市橋上流	護岸崩壊	25	
大阪府	淀川	藤田川	枚方市	左岸	宮ノ前橋下流	護岸の 豪法部崩壊	5	
兵庫県	加古川	美嚢川	三木市	左岸	2.1	築堤一部浸食	40	大型土のうで応急対応済。
兵庫県	加古川	万勝寺川	小野市	右岸	1.0	築堤一部浸食	30	大型土のうで応急対応済。
和歌山県	紀の川	和田川	和歌山市	左岸	7.8	護岸欠壊	20	詳細調査中
和歌山県	印南川	印南川	印南町	左岸	1.7	護岸欠壊	10	詳細調査中
和歌山県	切目川	切目川	印南町	右岸	4.8	護岸欠壊	20	詳細調査中
和歌山県	太田川	太田川	那智勝浦町	右岸	5.0	護岸欠壊		詳細調査中
和歌山県	太田川	太田川	那智勝浦町	左岸	7.6	護岸欠壊		詳細調査中
和歌山県	太田川	井鹿川	那智勝浦町	右岸	2.2	護岸欠壊		詳細調査中
和歌山県	新宮川	赤木川	新宮市	左岸	5.2	護岸欠壊		詳細調査中
和歌山県	新宮川	口高田川	新宮市	左岸	0.9	護岸欠壊		詳細調査中
和歌山県	新宮川	玉置川	新宮市	右岸	1.3	護岸欠壊		詳細調査中
青森県	岩木川	引座川	平川市	右岸	1.1	破堤	41	仮復旧(大型どのう)施工中
徳島県	吉野川	大代谷川	鳴門市	右岸		護岸崩壊	L=10m	
香川県	新川	古川	三木町	右岸		護岸崩壊	L=2m	
香川県	津田川	津田川	さぬき市	左岸		護岸崩壊	L=10m	
香川県	津田川	津田川	さぬき市	左岸		護岸崩壊	L=8m	
香川県	中川	明神川	東かがわ市	両岸		護岸崩壊	右L=16m 左L=12m	
香川県	番屋川	北川	東かがわ市	右岸		護岸崩壊	L=5m	
香川県	新川	春日川	高松市	右岸		護岸崩壊	L=80m	
香川県	新川	春日川	高松市	左岸		護岸吸い出し		
静岡県	天竜川	気田川	浜松市 天竜区				L=50m L=10m	
静岡県	天竜川	杉川	浜松市 天竜区				L=260m L=40m	
静岡県	天竜川	河内川	浜松市 天竜区				L=30m	
静岡県	天竜川	相川	浜松市 天竜区				L=15m	
静岡県	天竜川	不動川	浜松市 天竜区				L=20m	
静岡県	天竜川	熊切川	浜松市 天竜区				L=30m L=10m	

■ 避難勧告及び避難指示状況

<国管理河川に関する避難勧告及び避難指示状況>

整備局	水系	河川	市町村	避難状況			発令日時	解除日時	備考
				類型	世帯数	人数			
北海道	網走川	美幌川	美幌町	勧告	286	670強	9月16日 20:50	9月17日 0:45	
東北	岩木川	岩木川	つがる市	指示	836	2,258	9月16日22時05分	9月17日7時30分	小和巻、上派立、下町、下古川、小中野
東北	岩木川	岩木川	鶴田町	勧告	811	2,754	①9月16日20時30分 ②9月16日22時20分	9月17日1時50分	①木筒、野木、菖蒲川、大巻、強巻 ②相原、鷹ノ尾
中部	雲出川	雲出川 波瀬川 中村川	津市	勧告	8,676	21,514	9月16日0時45分	9月16日12時05分	
近畿	新宮川	相野谷川	紀宝町	避難指示	125	233	9/16 0:50	9/16 15:30	高岡地区(全域)
近畿	新宮川	相野谷川	紀宝町	避難指示	5	8	9/15 21:50	9/16 15:30	高岡向清水団地
近畿	新宮川	相野谷川	紀宝町	避難勧告	291	605	9/15 23:50	9/16 15:30	大里(小畑除)
近畿	新宮川	相野谷川	紀宝町	避難指示	308	631	9/16 2:30	9/16 15:30	大里地区(全域)
近畿	新宮川	相野谷川	紀宝町	避難指示	190	368	9/16 2:50	9/16 15:30	鮎田地区
近畿	由良川	由良川	福知山市	避難勧告	14,434	32,488	9/16 2:20	9/16 5:40 福知山市全域に拡大(以下下欄)	由良川流域地域
近畿	由良川	由良川	福知山市	避難指示	35,474	81,246	9/16 5:40	9/16 19:40 一部解除 9/17 14:40	福知山市全域
近畿	由良川	由良川	舞鶴市	避難勧告	40,148	87,909	9/16 6:45	9/16 19:39	舞鶴市全域
近畿	由良川	由良川	綾部市	避難指示	2619 追加分111	約6,000 追加分約250	9/16 3:50 追加分 9/16 4:30	9/16 17:45	井倉町等5地区
近畿	由良川	由良川	宮津市	避難勧告	8,703	19,768	9/16 6:30	9/16 14:00	宮津市全域
近畿	淀川	桂川	京都市	避難勧告	18,945	45,575	9/16 5:50	9/16 14:00	嵯峨学区、嵐山東学区
近畿	淀川	桂川	京都市	避難指示	9,724	28,106	9/16 7:45	9/16 16:30	伏見区久我等3学区
近畿	淀川	桂川	京都市	避難勧告	17,451	47,039	9/16 6:15	9/16 17:30	伏見区羽束師他
近畿	淀川	桂川	京都市	避難勧告	2,161	6,120	9/16 6:30	9/16 16:30	伏見区淀南
近畿	淀川	桂川	京都市	避難勧告	3,580	8,833	9/16 6:35	9/16 16:30	伏見区下鳥羽

近畿	淀川	桂川	京都市	避難勧告	8,077	20,828	9/16 6:45	9/16 14:20	西京区 松尾、 桂川
近畿	淀川	桂川	京都市	避難指示	27,022	66,403	9/16 8:00	9/16 14:20	右京区 嵯峨他、 西京区 嵐山東他
近畿	淀川	桂川	京都市	避難指示	32,962	79,657	9/16 8:00	9/16 14:20 南区のみ 9/16 16:30 伏見区	南区 久世他、 伏見区 淀他
近畿	淀川	桂川	京都市	避難指示	3,551	7,896	9/16 8:45	9/16 14:20	南区 上鳥羽 学区
近畿	淀川	桂川	京都市	避難指示	4,881	9,735	9/16 8:45	9/16 14:20	右京区 葛野学区
近畿	淀川	桂川	京都市	避難指示	7,426	17,582	9/16 8:45	9/16 14:20	右京区 西京極、 西京極西
近畿	淀川	桂川	長岡京市	避難勧告	257	677	9/16 5:45	9/16 13:30	
近畿	淀川	桂川	大山崎町	避難指示	3,200	7,800	9/16 5:30	9/16 16:00	
近畿	淀川	桂川	京都市	避難指示	12,276	30,167	9/16 9:30	9/16 14:20	西京区 桂徳、 桂他
近畿	淀川	宇治川	京都市	避難指示	12,122	28,899	9/16 8:25	9/16 16:30	伏見区 向島学区 他
近畿	淀川	宇治川	宇治市	避難指示	26,737	61,945	9/16 7:50	9/16 11:10	
近畿	淀川	宇治川	久御山町	避難勧告	6,784	16,563	9/16 8:00	9/16 12:00	
近畿	淀川	宇治川	京都市	避難勧告	15,304	33,993	9/16 9:00	9/16 17:30	伏見区 南浜学区
近畿	北川	北川	小浜市	避難勧告	11,834	31,072	9/16 3:55	9/16 15:30	
近畿	北川	北川	若狭町	避難勧告	4,900	15,620	9/16 5:00	9/16 13:50	
近畿	加古川	加古川	高砂市	避難勧告	19,820	47,148	9/16 4:40	9/16 9:40	
近畿	加古川	加古川	小野市	避難勧告	1,302	3,656	9/16 3:50	9/16 8:30	
近畿	加古川	加古川	加東市	避難指示	101	303	9/16 4:55	9/16 8:10	
近畿	大和川	大和川	大阪市	避難勧告		299,000	9/16 8:30	9/16 13:10	
近畿	大和川	大和川	堺市	避難勧告		42,000	9/16 9:40	9/16 13:35	

<都道府県管理河川に関わる避難勧告及び避難指示状況>

都道府県	水系	河川	市町村	避難状況			発令日時	解除日時	備考
				類型	世帯数	人数			
神奈川県	金目川	河内川	平塚市	勧告	4,000		9月15日9時	9月15日11時20分	
群馬県	利根川	湯捨曾	みなかみ町	勧告	30	60	9月16日 12時00分	9月16日14時00分	
和歌山県	新宮川	熊野川	新宮市	勧告	865	1,498	9/15 20:30	9/15 23:30	
京都府	淀川	弓削川	京都市	勧告	36		9/16 4:00	9/16 11:15	京北 五本松 地区
京都府	淀川	弓削川	京都市	勧告	40		9/16 4:00	9/16 11:15	周山 百ノ角 下太田、 上太田
京都府	淀川	弓削川	京都市	勧告	91		9/16 6:10	9/16 11:15	京北下弓削
富山県	小矢部川	旅川	南砺市	勧告	182	125	9月16日 7:05	9月16日13時00分	
石川県	新堀川	勤橋川	加賀市	勧告	1,481	4,032	9月16日 7:15	9月16日13時15分	
石川県	新堀川	柴山湯	加賀市	勧告	543	969	9月16日 8:00	9月16日16:20	
長野県	信濃川	浦野川	青木村	勧告	不明	不明	9月16日 10:10	9月16日 13:45	
長野県	信濃川	千曲川	南牧村	指示	28	73	9月16日 11:50	9月16日 14:40	大芝地区
				勧告			9月16日 11:10		森下地区
新潟県	関川	矢代川	妙高市	指示	217	634	9月16日 14:30	9月17日 7:30	栗原1丁 目、柳井田 町1丁目・3 丁目
新潟県	信濃川	晒川	十日町市	勧告	57	165	9月16日 12:00	9月16日 16:00	
新潟県	信濃川	田川	十日町市	準備	322	909	9月16日 12:00	9月16日 16:00	上川町、田 川町1丁 目、田川町 1丁目、田 川町3丁 目、本町7 丁目1の一 部
新潟県	関川	矢代川	上越市	指示	294	887	9月16日 10:55	9月16日 19:30	
新潟県	関川	戸野目川	上越市	準備	312	849	9月16日 11:40	9月16日 19:30	
新潟県	関川	保倉川	上越市	勧告	78	249	9月16日 12:20	9月16日 19:30	
新潟県	信濃川	魚野川	魚沼市	勧告	300	837	9月16日 13:20	9月16日 17:15	
新潟県	鯖石川	鯖石川	柏崎市	準備	209	638	9月16日 12:40	9月16日 15:30	
新潟県	田海川	田海川	糸魚川市	準備	51	124	9月16日 12:40	9月16日 15:00	
新潟県	信濃川	魚野川	南魚沼市	準備	361	1,161	9月16日 12:30	9月16日 17:00	
新潟県	信濃川	魚野川	南魚沼市	準備	54	196	9月16日 13:05	9月16日 17:00	
三重県	宮川		伊勢市	勧告	9	20	9月16日0時50分	9月16日 10時40分	
岐阜県	キンガワ 木曾川	田加 泥川	タリイチヤウ 垂井町	勧告	415	1,229	9/16 7:50	9/16 14:23	垂井町栗 原地区
			ヨウロウチヤウ 養老町	勧告	328	1,132	9/16 8:30	9/16 14:30	養老町養 老地区

愛知県	ヤハギガワ 矢作川	オホカ 乙川	高橋市	勧告	3,609		9/16 8:15	9/16 12:40	乙川沿岸 (竹橋から丸岡橋 まで)
愛知県	ヤハギガワ 矢作川	トモエガワ 巴川	豊田市	勧告	3,961	11,759	9/16 10:20	9/16 13:45	高橋地区、松平 地区、足助地区、 下山地区
三重県	銚子川	銚子川	紀北町	勧告	152	340	9月15日23時	9/16 7:00	便ノ山地区
三重県	宮川	宮川	度会町	勧告	3	6	9月16日 1時40分	9/16 10:00	内城田地区
三重県	クモスガワ 雲出川	クモスガワ 雲出川	津市	勧告	746	1,836	9/16 4:45	9/16 9:20	川口地区、八ツ 山地区、竹原地 区、八知 地区、八幡地区
三重県	アノウガワ 安濃川	アノウガワ 安濃川	津市	勧告	3,293	6,078	9/16 7:50	9/16 12:05	安東地区、楡形 地区、敬和地区、 新町地区
青森県	岩木川	浪岡川	青森市	勧告	1,846	4,476	9/16 12:55	9/16 14:20	
青森県	岩木川	浪岡川	青森市	指示	1,846	4,476	9/16 14:20	9/16 20:05	
青森県	中村川	中村川	鱒ヶ沢町	指示	700	1,530	9月16日13時40分	9/16 20:05	
青森県	岩木川	平川ほか	大鰐町	勧告	4,283	10,880	9月16日13時45分	9/17 13:45	
秋田県	米代川	小阿仁川	上小阿仁村	指示	21	55	9月16日14時35分	9/16 17:40	
秋田県	雄物川	新城川	秋田市	勧告	167	400	9/16 15:10	9/17 8:30	
秋田県	雄物川	草生津川	秋田市	勧告	432	1,098	9/16 15:10	9/16 18:30	
青森県	野辺地川	枇杷野川	野辺地町	勧告	301	802	9/16 14:45	9/16 19:00	
青森県	奥入瀬川	奥入瀬川	おいらせ町	勧告	402	1,089	9/16 15:55	9/16 20:40	
青森県	岩木川	平川	田舎館村	勧告	254	803	9/16 16:30	9/16 23:00	
青森県	馬淵川	浅水川	八戸市	勧告	453	1,015	9/16 16:15 9/16 17:20	9/16 15:30	
青森県	岩木川	十川	藤崎町	勧告	169	541	9/16 15:30	9/16 19:50	
青森県	馬淵川	馬淵川 如来堂川	南部町	勧告	1,350	3,465	9/16 16:20	9/18 11:30	
青森県	馬淵川	馬淵川 熊原川	三戸町	勧告	97	222	9/16 17:00 9/16 19:30 9/16 20:00	9/17 17:05	
青森県	岩木川	大峰川ほか	弘前市	指示	157 42 645	394 133 1800	9/16 17:20 9/16 18:20 9/16 21:00	9/17 9:30	
青森県	田名部川	田名部川	東通村	勧告	1	3	9/16 13:15	9/16 20:45	

青森県	岩木川	十川	五所川原市	勧告	106	290	9/16 18:30	9/17 12:00	
岩手県	普代川	茂市川	普代村 旭日地区	勧告	5	11	9/16 13:00	9/16 18:45	茂市川増水による内水被害の恐れに対して勧告
岩手県	新井田川	瀬月内川	九戸村	勧告	16	42	9/16 15:00	9/16 20:15	瀬月内川の氾濫の恐れに対して勧告
岩手県	馬淵川	安比川	二戸市 川原地区	勧告	5	13	9/16 15:25	9/17 9:00	安比川の氾濫の恐れに対して勧告
岩手県	北上川	松川	盛岡市玉山区松内地区	勧告	7	30	9/16 17:34	9/16 22:45	松川の氾濫に伴い勧告
岩手県	北上川	松川	盛岡市玉山区川崎地区	勧告	30	106	9/16 18:00	9/16 22:45	松川の氾濫に伴い勧告
岩手県	馬淵川	馬淵川	一戸町下町地区	勧告	4	10	9/16 17:00	9/16 21:20	馬淵川の氾濫の恐れに対して勧告
岩手県	馬淵川	馬淵川	一戸町中田地区	勧告	18	30	9/16 17:00	9/17 6:00	馬淵川の氾濫の恐れに対して勧告
秋田県	米代川	檜山川	能代市	勧告	187	550	9/16 13:08	9/16 20:00	
秋田県	米代川	久喜沢川	能代市	勧告	4	16	9/16 14:51	9/16 20:00	
秋田県	米代川	綴子川	北秋田市	勧告	43	85	9/16 15:00	9/16 21:10	
秋田県	米代川	米代川	鹿角市	指示	2,051	5,242	9/16 17:15	9/16 21:20	
秋田県	馬場目川	馬踏川	秋田市	勧告	61	163	9/16 16:05	9/17 8:30	
秋田県	米代川	早口川	大館市	勧告	7	24	9/16 16:23	9/17 7:30	
秋田県	米代川	米代川	大館市	勧告	11	17	9/16 16:22	9/16 22:45	
秋田県	米代川	米代川	鹿角市	勧告	316	860	9/16 17:20	9/16 21:20	
秋田県	米代川	小阿仁川	上小阿仁村	勧告	36	92	9/16 17:15	9/16 21:00	
秋田県	米代川	小阿仁川	北秋田市	勧告	67	178	9/16 18:30	9/17 2:00	
秋田県	馬場目川	三種川	三種町	勧告	496	1,360	9/16 20:20	9/17 1:00	
秋田県	米代川	悉土川	能代市	勧告	186	450	9/17 7:05	9/17 17:00	米代川水門閉鎖
北海道	釧路川	別保川	釧路町	勧告	168	364	9月16日 19:40	9月17日 11:41	別保7、8丁目地区
北海道	釧路川	別保川	釧路町	指示	550	1,186	9月17日 0:50	9月17日 5:15	別保地区全域

■ 国交省所有排水ポンプ車等による水防活動状況

<国管理>

整備局	水系	河川	市町村	地点		排水P車出動状況		水防団等活動状況
				左右岸	KP	出動数(台)	稼働状況	
東北		北北上運河	石巻市	左岸	3.8	1	撤収	不動沢第一ポンプ場 排水ポンプ車 30m ³ /min
東北	阿武隈川	阿武隈川	郡山市	左岸	81.6k+55	1	撤収	水穴樋管 排水ポンプ車 30m ³ /min
東北	阿武隈川	阿武隈川	郡山市	左岸	88.4	1	撤収	落合堀樋管 排水ポンプ車 150m ³ /min
東北	阿武隈川	阿武隈川	須賀川市	左岸	97.0k+100	1	撤収	昭和町樋管 排水ポンプ車 60m ³ /min
東北	北上川	北上川	石巻市	右岸	7.2	1	撤収	横川地区 排水ポンプ車 30m ³ /min

東北	北上川	北上川	石巻市	左岸	0.08	1	撤収	月浜第2水門 排水ポンプ車 30m3/min
東北	岩木川	岩木川	弘前市	左岸	46.5	1	撤収	16日15:30~17日5:35 鳴瀬排水樋管 排水ポンプ車 30m3/min
東北	岩木川	岩木川	弘前市	左岸	44.8	1	撤収	17日4:12~17日4:40 青女子排水樋管 排水ポンプ車 30m3/min
東北	岩木川	岩木川	弘前市	左岸	36.8	1	撤収	17日7:12~ 川村排水樋門 排水ポンプ車 30m3/min
東北	岩木川	岩木川	弘前市	左岸	39.0	1	撤収	17日6:35~17日7:10 上中畑排水樋管 排水ポンプ車 30m3/min
東北	馬淵川	馬淵川	八戸市	左岸	7.2	1	撤収	16日17:25~17日13:15 浅水川排水樋門 排水ポンプ車 30m3/min
東北	馬淵川	馬淵川	八戸市	左岸	5.6	1	撤収	16日19:45~17日17:50 長苗代第2排水樋門 排水ポンプ車 30m3/min
東北	米代川	米代川	能代市	右岸	39.6	1	撤収	16日20:00~17日4:40 前山川水門排水樋門 排水ポンプ車 30m3/min
東北	米代川	米代川	能代市	左岸	5.0	2	撤収	17日7:57~17日17:05 悪土川排水樋管 排水ポンプ車 30m3/min
東北	北上川	北上川	能代市	左岸	116.1	1	撤収	16日23:45~17日2:30 星山排水樋管 排水ポンプ車 30m3/min
関東	利根川	小貝川	真岡市	右岸	71.5	1	稼働	照明車 排水ポンプ車 30m3/min(9月15日 21:30まで)
関東	利根川	小貝川	筑西市	左岸	61.2	1	稼働	照明車 排水ポンプ車 30m3/min(9月15日 21:30まで)
北陸	神通川	井田川	富山市	右岸	合流点より7.0	1	終了	排水ポンプ車30m3/min
北海道	釧路川	オソベツ川	標茶町	右岸	37.6	1	撤収	下オソベツ樋門 排水ポンプ車30m3/min
北海道	十勝川	士幌川	音更町	右岸	0.9	1	撤収	相生第2樋門 排水ポンプ車60m3/min 出動するが稼働なし
北海道	網走川	美幌川	美幌町	左岸	2.5	1	撤収	稲美樋門 排水ポンプ車30m3/min
北海道	十勝川	十勝川	豊頃町	右岸	14.1	1	撤収	安骨樋門 排水ポンプ車60m3/min
北海道	網走川	美幌川	美幌町	左岸	0.6	1	撤収	日甜樋門 排水ポンプ車30m3/min 出動するが稼働なし
北海道	十勝川	利別川	本別町	左岸	27.5	1	撤収	勇足12線樋門 排水ポンプ車30m3/min 出動するが稼働なし
北陸	梯川	梯川	小松市	左岸	0.8	1	終了	排水ポンプ車30m3/min
北陸	梯川	梯川	小松市	左岸	2.3	1	終了	排水ポンプ車30m3/min
北陸	信濃川	魚野川	魚沼市	右岸	14.0	1	終了	排水ポンプ車30m3/min
北陸	信濃川	信濃川	小千谷市	右岸	34.5	1	終了	排水ポンプ車30m3/min
北陸	信濃川	保倉川	上越市	右岸	0.2	1	終了	排水ポンプ車30m3/min
北陸	阿賀野川	阿賀川	会津若松市	左岸	26.5	1	終了	排水ポンプ車30m3/min

北陸	信濃川	魚野川	南魚沼市	左岸	20.8	1	終了	排水ポンプ車30m3/min
北陸	信濃川	信濃川	小千谷市	左岸	32.0	2	終了	排水ポンプ車30m3/min
北陸	神通川	井田川	富山市	左右岸	12.2	1	終了	照明車。
北陸	信濃川	千曲川	長野市	右岸	83.0	1	終了	排水ポンプ車30m3/min、照明車
北陸	阿賀野川	阿賀川	会津坂下町	左岸	7.8	1	終了	排水ポンプ車30m3/min、照明車
北陸	阿賀野川	阿賀川	会津坂下町	左岸	11.3	1	終了	排水ポンプ車30m3/min、照明車
中部	宮川	宮川	伊勢市	右岸	8.2	1	撤収	辻久留4号排水樋管
近畿	淀川	服部川	伊賀市	右岸	1.8	2	撤収	排水ポンプによる排水作業 樋門閉鎖
近畿	淀川	木津川	伊賀市			1	撤収	排水ポンプによる排水作業 内水排水
近畿	由良川	由良川	福知山市	左岸	35.2	3	撤収	排水ポンプによる排水作業
近畿	由良川	由良川	福知山市	左岸	34.8 和久川沿	2	撤収	排水ポンプによる排水作業
近畿	由良川	由良川	福知山市	右岸	32.2	1	撤収	排水ポンプによる排水作業
近畿	由良川	由良川	福知山市	右岸	33.2	1	撤収	排水ポンプによる排水作業
近畿	由良川	由良川	福知山市	右岸	35.8	1	撤収	排水ポンプによる排水作業
近畿	紀ノ川	貴志川	紀の川市			1	撤収	排水ポンプによる排水作業 内水排水
近畿	新宮川	相野谷川	紀宝町			2	撤収	内水位上昇のため待機
近畿	淀川	宇治川	京都市			1	撤収	排水ポンプによる排水作業 内水排水
近畿	円山川	円山川	豊岡市			2	撤収	排水ポンプによる排水作業 内水排水
近畿	淀川	桂川	京都市			3	撤収	内水排除のため待機
近畿	淀川	木津川	京田辺市			1	撤収	排水ポンプによる排水作業 内水排水
四国	吉野川	旧吉野川	松茂町	左岸	3k900	2	終了	排水ポンプ車30m3/min(18:15～07:00稼働)

<都道府県管理河川>

都道府県	水系	河川	市町村	地点		排水P車出動状況		水防団等活動状況
				左右岸	KP	出動数(台)	稼働状況	
宮城県		北北上運河	石巻市	左岸		1	撤収	眼鏡筒ポンプ場 排水ポンプ車 30m3/min
兵庫県	円山川	金剛寺川	豊岡市	右岸	11.2	2	稼働	排水ポンプによる排水作業

宮城県	七北田川	七北田川	仙台市	左岸		1	撤収	排水ポンプ 30m3/min
静岡県	沼川	沼川	沼津市			1	撤収	元富士樋管
三重県	堀切川	堀切川	鈴鹿市			1	撤収	渚排水機場。
岐阜県	木曾川	五日市川	養老町			1	撤収	高田橋
岐阜県	木曾川	大谷川	大垣市			2	撤収	
宮城県		東名運河	東松島市	右岸		1	撤収	16日15:05～16日16:30 新東名1号排水ポンプ場 排水ポンプ車 30m3/min
宮城県	定川	定川	東松島市	左岸		1	撤収	南区排水機場 排水ポンプ車 30m3/min
北海道	釧路川	別保川	釧路町	左岸		1	撤収	サンタクンベ右岸樋管 排水ポンプ車30m3/min 出動するが稼働なし
北海道	釧路川	別保川	釧路町	左岸		1	撤収	釧路町所有のポンプが稼働
長野県	信濃川	千曲川	飯山市	左岸	不明	1	撤収	排水ポンプ車30m3/min、照明車
長野県	信濃川	千曲川	千曲市	左岸	不明	1	撤収	排水ポンプ車30m3/min

○管理ダム (9月24日8:00現在)

15日からの大雨により、北海道、東北、関東、四国、中部、近畿、中国、北陸地方の国土交通省所管174ダムで188回の洪水貯留操作を実施。

〔洪水貯留操作を実施中のダム〕

- 無し

〔洪水貯留操作を実施した（現在は洪水貯留操作を終了した）ダム〕

●直轄管理37ダム

石狩川水系：桂沢ダム（2回）、忠別ダム、大雪ダム、金山ダム
十勝川水系：札内川ダム、十勝ダム（2回）
常呂川水系：鹿ノ子ダム
阿武隈川水系：三春ダム（2回）、摺上川ダム
最上川水系：寒河江ダム
北上川水系：鳴子ダム、御所ダム、湯田ダム、四十四田ダム
米代川水系：森吉山ダム
岩木川水系：浅瀬石川ダム
雄物川水系：玉川ダム
信濃川水系：三国川ダム
阿賀野川水系：大川ダム
櫛田川水系：蓮ダム
天竜川水系：新豊根ダム、小渋ダム
木曾川水系：横山ダム
矢作川水系：矢作ダム
庄内川水系：小里川ダム
千代川水系：殿ダム
手取川水系：手取川ダム
淀川水系：天ヶ瀬ダム*
紀の川水系：大滝ダム
九頭竜川水系：九頭竜ダム

相模川水系：宮ヶ瀬ダム（2回）
荒川水系：二瀬ダム
利根川水系：湯西川ダム、川治ダム、川俣ダム、五十里ダム、相俣ダム

●水資源機構管理15ダム

淀川水系：日吉ダム*、一庫ダム、高山ダム、青蓮寺ダム、
比奈知ダム（3回）、布目ダム、室生ダム
木曾川水系：阿木川ダム、徳山ダム
荒川水系：浦山ダム、滝沢ダム
利根川水系：矢木沢ダム、草木ダム、下久保ダム、奈良俣ダム

●都道府県管理122ダム

福島県：真野ダム、こまちダム（2回）、堀川ダム、東山ダム
宮城県：上大沢ダム、大倉ダム、花山ダム、南川ダム
岩手県：早池峰ダム、入畑ダム
秋田県：旭川ダム、森吉ダム、皆瀬ダム、萩形ダム、早口ダム、素波里ダム、
岩見ダム、砂子沢ダム、山瀬ダム
青森県：遠部ダム、目屋ダム、下湯ダム（2回目）、川内ダム、飯詰ダム、
浅虫ダム、世増ダム
北海道：栗山ダム（2回）、浦河ダム、高見ダム
茨城県：竜神ダム、藤井川ダム
神奈川県：城山ダム
山梨県：深城ダム、荒川ダム、琴川ダム、塩川ダム、広瀬ダム
埼玉県：権現堂調節池
栃木県：西荒川ダム、塩原ダム、東荒川ダム、三河沢ダム
群馬県：桐生川ダム、坂本ダム、霧積ダム、道平川ダム、四万川ダム
長野県：横川ダム
静岡県：奥野ダム、太田川ダム
三重県：宮川ダム、君ヶ野ダム
香川県：田万ダム、内海ダム（2回）、大内ダム、殿川ダム、前山ダム、
大川ダム、門入ダム、千足ダム、長柄ダム
徳島県：福井ダム、宮川内ダム
岡山県：八塔寺川ダム
長野県：奈良井ダム、内村ダム、余地ダム、裾花ダム
新潟県：大野川ダム、久知川ダム、広神ダム、鯖石川ダム、城川ダム、
刈谷田川ダム、大谷ダム、内の倉ダム、加治川治水ダム、
胎内川ダム、早出川ダム、破間川ダム
富山県：布施川ダム、朝日小川ダム、和田川ダム、久婦須川ダム
境川ダム（2回）、城端ダム、室牧ダム、白岩川ダム（2回）、
熊野川ダム
石川県：北河内ダム、犀川ダム、赤瀬ダム、我谷ダム、九谷ダム、大日川ダム
京都府：大野ダム*、畑川ダム
兵庫県：諭鶴羽ダム、大日ダム、青野ダム、生野ダム、みくまりダム
牛内ダム、天王ダム、三宝ダム
和歌山県：七川ダム、椿山ダム、広川ダム、二川ダム
滋賀県：宇曾川ダム、石田川ダム（2回）、青土ダム、余呉湖ダム
大阪府：箕面川ダム、狭山池ダム
奈良県：天理ダム（2回）、初瀬ダム
三重県：滝川ダム
福井県：笹生川ダム、樹谷ダム、龍ヶ鼻ダム、広野ダム

（天候等により再度洪水貯留操作を開始する場合があります。）

* 国土交通省管理の天ヶ瀬（あまがせ）ダム（京都府）、水資源機構管理の日吉（ひよし）ダム（京都府）、京都府管理の大野（おおの）ダムについては、異常洪水時防災操作を実施。

注：異常洪水時防災操作とは、大きな出水によりダムの洪水貯留容量を使い切る可能性が生じたため、ダムに流れ込む量とダムから流す量が同じ量になるように移行する操作です。

○土砂災害（9月24日8:00現在）

●土砂災害発生状況

・土石流等

都道府県名		市町村名		人的被害			人家被害		
				死者	行方不明者	負傷者	全壊	半壊	一部損壊
青森県	2件	大鰐町	1件	-	-	-	-	-	1戸
		弘前市	1件	-	-	-	-	-	-
岩手県	4件	一戸町	1件	-	-	-	1戸	-	-
		二戸市	1件	-	-	-	-	-	-
		八幡平市	2件	-	-	-	-	-	-
長野県	3件	栄村	1件	-	-	-	-	-	-
		阿智村	2件	-	-	-	-	-	-
新潟県	1件	妙高市	1件	-	-	-	-	-	
富山県	1件	南砺市	1件	-	-	-	-	-	
岐阜県	1件	養老町	1件	-	-	-	-	-	
福井県	5件	小浜市	1件	-	-	-	3戸	-	-
		美浜市	2件	1名	-	-	1戸	-	-
		若狭町	2件	-	-	-	-	-	-
滋賀県	6件	栗東市	2件	-	-	-	-	-	-
		大津市	3件	-	-	-	-	-	-
		高島市	1件	-	-	-	-	-	-
兵庫県	1件	神戸市	1件	-	-	-	-	-	
奈良県	1件	黒滝村	1件	-	-	-	-	-	
合計 25件				1名	名	名	5戸	戸	1戸

・地すべり

都道府県名		市町村名		人的被害			人家被害		
				死者	行方不明者	負傷者	全壊	半壊	一部損壊
長野県	2件	長野市	2件	-	-	-	-	-	1戸
新潟県	12件	妙高市	4件	-	-	-	-	-	-
		上越市	5件	-	-	-	-	-	-
		糸魚川市	3件	-	-	-	-	-	-
富山県	1件	富山市	1件	-	-	-	-	-	
滋賀県	1件	甲賀市	1件	-	-	-	-	-	
合計 16件				名	名	名	戸	戸	1戸

・がけ崩れ

都道府県名		市町村名		人的被害			人家被害		
				死者	行方不明者	負傷者	全壊	半壊	一部損壊
北海道	5件	釧路市	5件	-	-	-	-	-	-
青森県	8件	大鰐町	3件	-	-	-	-	1戸	-
		平川市	2件	-	-	-	-	-	1戸
		弘前市	1件	-	-	-	-	-	-
		鱒ヶ沢町	2件	-	-	-	-	-	-
岩手県	1件	一戸町	1件	-	-	-	-	1戸	
福島県	1件	二本松市	1件	-	-	-	-	-	
茨城県	2件	常陸大宮市	1件	-	-	-	-	-	1戸
		桜川市	1件	-	-	-	-	-	-
栃木県	1件	茂木町	1件	-	-	-	-	1戸	
山梨県	3件	南部町	1件	-	-	-	-	-	1戸
		早川町	1件	-	-	-	-	-	-
		大月市	1件	-	-	-	-	-	-
神奈川県	3件	横浜市	1件	-	-	-	-	-	-
		川崎市	1件	-	-	-	-	-	-
		三浦市	1件	-	-	-	-	-	1戸
長野県	1件	上田市	1件	-	-	-	-	-	

富山県	1件	砺波市	1件	-	-	-	-	-	-
岐阜県	3件	恵那市	2件	-	-	-	-	-	-
		海津市	1件	-	-	-	-	-	-
愛知県	1件	新城市	1件	-	-	-	1戸	-	-
三重県	4件	菰野町	1件	-	-	-	-	-	-
		名張市	3件	-	-	-	-	-	-
福井県	5件	鯖江市	1件	-	-	-	-	-	-
		敦賀市	1件	-	-	-	-	-	-
		若狭町	3件	-	-	-	-	-	3戸
滋賀県	7件	栗東市	4件	1名	-	-	2戸	-	2戸
		大津市	1件	-	-	-	-	-	-
		日野町	1件	-	-	-	-	-	-
		多賀町	1件	-	-	-	-	-	-
京都府	2件	宮津市	1件	-	-	1名	-	1戸	-
		綾部市	1件	-	-	-	-	-	-
大阪府	4件	河内長野市	1件	-	-	-	-	-	1戸
		千早赤坂村	1件	-	-	-	-	-	1戸
		枚方市	1件	-	-	-	-	-	1戸
		茨木市	1件	-	-	-	-	-	-
兵庫県	2件	神戸市	2件	-	-	-	-	-	1戸
奈良県	1件	明日香村	1件	-	-	1名	-	-	-
和歌山県	2件	紀の川市	1件	-	-	-	-	-	-
		海南市	1件	-	-	-	-	-	-
香川県	1件	高松市	1件	-	-	-	-	-	-
合計	58件			1名	名	2名	3戸	2戸	15戸

・福井県からの技術指導要請を受け、18日～19日 国総研より砂防研究室長他、土砂災害の専門家計3名を派遣。
・滋賀県からの技術指導要請を受け、20日 国総研、土木研究所より土砂災害の専門家2名を派遣。

- 平成23年台風第12号による大雨で生じた河道閉塞の状況（9月24日8:00現在）
土砂災害防止法に基づく緊急調査を実施している奈良県・和歌山県の河道閉塞5箇所について、現在のところ、大きな変状や施設被害等はなし。

- 土砂災害警戒情報の発表状況（9月24日8:00現在）
全て解除済み。

（9月15日～17日の期間に、北海道、青森県、岩手県、宮城県、秋田県、福島県、茨城県、栃木県、群馬県、埼玉県、東京都、神奈川県、山梨県、長野県、新潟県、富山県、岐阜県、静岡県、愛知県、三重県、福井県、滋賀県、京都府、大阪府、兵庫県、奈良県、和歌山県、香川県、徳島県の29都道府県の市町村・地域で発表。）

- 土砂災害に関わる避難勧告等の状況（9月24日8:00現在）

都道府県	市町村	地区	避難の状況			発令日時	解除日時	備考
			類型	対象世帯数	対象人数			
青森県	弘前市	大字西茂森1丁目24番地の一部	避難勧告	5	16	9月22日 10時30分		
秋田県	八郎潟町	浦大町脇平	避難勧告	14	40	9月16日 17時00分	9月17日 9時30分	
埼玉県	所沢市	本郷	避難勧告	4	10	9月15日 9時30分	9月16日 15時00分	
神奈川県	秦野市	鶴巻大橋台	避難準備情報			9月15日 12時00分	9月16日 10時30分	大雨のため
長野県	飯田市	上村・南信濃地域の全域	避難勧告	1,021	2,196	9月16日 9時20分	9月16日 16時50分	

岐阜県	大垣市	上石津町 時山	避難勧告	40	100	9月15日 22時35分	9月16日 13時40分	
三重県	伊賀市	府中、三 田の一部	避難指示	531	1,401	9月16日 1時40分	9月16日 14時10分	河川増水 および土 砂崩れの 危険があ るため
		木津川流 域	避難勧告	492	1,596		9月16日 14時10分	
福井県	敦賀市	全域	避難勧告	28,109	68,254	9月16日 8時35分	9月16日 15時30分	笹の川増 水および 土砂災害 の危険性 のため
福井県	小浜市	全域	避難勧告	11,834	31,072	9月16日 3時30分	9月16日 11時15分	河川増水 によるも のを含む
福井県	美浜町	丹生	避難指示	81	267	9月16日 6時20分	9月16日 12時47分	耳川増水 および土 砂災害の 危険性の ため
		耳	避難勧告	880	2,487	9月16日 7時30分	9月16日 12時47分	
福井県	若狭町	上中地域 全域	避難勧告	2,419	7,783	9月16日 5時00分	9月16日 13時50分	
滋賀県	大津市	国分2丁目 の一部	避難指示	3	12	9月21日 15時00分		
滋賀県	草津市	山寺町、 馬場町、 岡本町な ど	避難勧告	17		9月16日 6時00分	9月16日 13時50分	
滋賀県	栗東市	安養寺	避難勧告	173	600	9月16日 5時50分		
京都府	舞鶴市	全域	避難勧告	40,148	87,909	9月16日 6時45分	9月16日 19時39分	土砂災害 及び河川 の氾濫の 危険性が 高まった ため
京都府	京丹後市	峰山町地 域、網野 町地域、 弥栄町地 域、丹後 町地域	避難勧告	2,202	6,666	9月15日 22時30分	9月16日 12時45分	土砂災害 の危険性 が高まった こと や、避難 判断水位 に達した ため
		峰山町新 治	避難勧告	7	12	9月16日 2時00分	9月16日 12時45分	
		網野町地 域、丹後 町地域、 久美浜町 地域	避難準備 情報	772	2,211	9月15日 22時30分	9月16日 12時45分	
京都府	伊根町	大原	避難勧告	40	95	9月16日 2時00分	9月16日 10時00分	
		日出	避難勧告	63	151	9月16日 1時25分	9月16日 10時00分	
京都府	南山城村	全域	避難勧告	1,250	3,068	9月16日 5時30分	9月16日 12時50分	土砂災害 や浸水被 害のおそ れのため

京都府	宇治田原町	一部地域	避難勧告	2,741	7,617	9月16日 5時15分	9月16日 13時00分	大雨の影響で土砂などの被害が出るおそれがあるため
大阪府	東大阪市	善根寺町、池之端町、日下町、東石切町、上石切町、山手町、東豊浦町、出雲井本町、出雲井町、五条町、客坊町、上四條町、上六万寺町	避難勧告	10,184	23,891	9月16日 6時40分	9月16日 14時19分	
大阪府	島本町	百山	避難指示	4		9月16日 1時00分	9月16日 15時00分	
		桜井、桜井台、山崎、東大寺、東山台、広瀬、尺代、大沢	避難指示	576	1,400	9月16日 5時30分	9月16日 15時00分	
兵庫県	神戸市	垂水区名谷町猿倉	避難勧告	2	5	9月16日 6時30分	9月16日 12時50分	一部解除
			避難勧告	2	6	9月16日 6時30分		
兵庫県	西宮市	青葉台2丁目、南郷町	避難勧告	8	21	9月18日 13時00分		
兵庫県	丹波市	市島町市島自治会の一部	避難準備情報	24	62	9月16日 2時00分	9月16日 9時30分	河川増水によるものを含む
		柏原町田路及び母坪自治会	避難準備情報	260	625	9月16日 2時00分	9月16日 9時30分	
		氷上町生郷	避難準備情報	1,639	4,444	9月16日 2時00分	9月16日 9時30分	
奈良県	五條市	西吉野町	避難勧告	733	1,613	9月16日 7時45分	9月16日 16時05分	
和歌山県	那智勝浦町	那智山、市野々、井関・八反田、川関、天満中村	避難準備情報	1,442	2,991	9月15日 15時15分	9月16日 11時25分	

○水管理・国土保全局所管の海岸保全施設の被災状況等（9月24日8:00現在）

1) 海岸保全施設の被害状況

【直轄海岸】

整備局	都道府県	海岸	被害箇所	被害状況等	対策状況
東北	宮城県	仙台湾南部海岸	なし	被害なし	-
関東	東京都	沖ノ島島	なし	被害なし	-
中部	静岡県	富士海岸(沼津～富士)	なし	被害なし	-
中部	静岡県	富士海岸(蒲原)	蒲原工区 静岡市 1箇所	No91+150～No92付近の消波堤が沈下	対応検討中
中部	静岡県	駿河海岸	大井川工区 焼津市 1箇所	No28+120付近の消波堤が沈下	対応検討中
中部	静岡県	駿河海岸	焼津工区 焼津市 4箇所	No11, 12, 13, 14付近の突堤が沈下	対応検討中
中部	三重県	伊勢湾西南海岸	なし	被害なし	-
北陸	新潟県	下新川海岸	なし	被害なし	-
近畿	兵庫県	東播海岸	なし	被害なし	-

【都道府県管理海岸】

整備局	都道府県	海岸	被害箇所	被害状況等	対策状況
東北	青森県、岩手県、宮城県、福島県	沿岸全域	なし	被害なし	-
関東	茨城県	茨城沿岸全域	なし	被害なし	-
関東	千葉県	千葉沿岸全域	なし	被害なし	-
関東	東京都	伊豆・小笠原諸島	なし	被害なし	-
関東	神奈川県	相模湾沿岸 東京湾沿岸	なし	被害なし	-
中部	静岡県	静岡県沿岸全域	なし	被害なし	-
中部	三重	三重県沿岸	なし	被害なし	-
中部	三重	井田地区 (七里御浜)	紀宝町	人工リーフ被覆ブロック1箇所の飛散 (※海中の施設のため、被害状況の詳細は現時点で不明のため、数量が増える可能性有り)	対応検討中
中部	愛知県	遠州灘沿岸 三河湾沿岸 伊勢湾沿岸	なし	被害なし	-
近畿	福井県	越前海岸 かど 勢浜、加斗	小浜市	海岸漂着流木あり	対応検討中
近畿	福井県	高浜 高浜	高浜町	海岸漂着流木あり	対応検討中

近畿	福井県	きた、くし 佐田、久々 子	美浜町	海岸漂着流木あり	対応検討中
近畿	福井県	しまみ 食見	若狭町	海岸漂着流木あり	対応検討中
近畿	京都府	神崎海岸 由良海岸	舞鶴市 宮津市	海岸漂着流木あり	対応検討中
近畿	大阪府	大阪府沿岸 全域	なし	被害なし	-
近畿	兵庫県	兵庫県沿岸 全域	なし	被害なし	-
中部	和歌山県	和歌山県沿 岸全域	なし	被害なし(点検中)	-

2) 一般被害状況

・現時点で、直轄海岸・都道府県管理海岸の背後地における一般被害情報無し。

3) 高潮等の後の点検状況

【直轄海岸】

整備局	都道府県	海岸	点検		
			開始時間	終了時間	進捗状況
東北	宮城県	仙台湾南部 海岸	9/17 6:30	9/17 9:15	100%完了
中部	静岡県	富士海岸(沼 津～富士)	9/16 15:07	9/16 16:49	100%完了
中部	静岡県	富士海岸 (蒲原)	9/17 8:30	9/17 12:00	100%完了
中部	静岡県	駿河海岸	9/17 8:30	9/17 14:10	100%完了
中部	三重県	伊勢湾西南海 岸	9/17 9:30	9/17 17:30	100%完了
北陸	新潟県	下新川海岸	9/16 14:56	9/16 17:12	100%完了
近畿	兵庫県	東播	9/16 9:00	9/17 15:00	100%完了

【都道府県管理海岸】

整備局	都道府県	海岸	点検		
			開始時間	終了時間	進捗状況
東北	青森県、岩手 県、宮城県、 福島県	沿岸全域	9/17 明朝	9/17 15:00	100%完了
関東	茨城県	茨城県沿岸全 域	9/17 5:30	9/17 15:00	100%完了
関東	千葉県	千葉県沿岸全 域	9/17 8:30	9/17 11:30	100%完了
関東	神奈川県	相模湾沿岸 東京湾沿岸	9/17 8:30	9/17 15:00	100%完了
中部	静岡県	静岡県沿岸全 域	9/17 8:30	9/17 13:00	100%完了
中部	三重県	県内	9/17 8:00	9/18 16:00	100%完了
中部	三重県	七里御浜	9/17 8:00	9/18 16:00	100%完了
中部	愛知県	遠州灘沿岸	9/17 13:00	9/17 17:00	100%完了

中部	愛知県	三河湾沿岸	9/17 9:00	9/17 17:00	100%完了
中部	愛知県	伊勢湾沿岸	9/17 9:00	9/17 17:00	100%完了
近畿	福井県	加越沿岸	9/17 8:30	9/17 17:00	100%完了
		若狭湾沿岸	9/17 8:30	未定	60%完了 災害対応（道路、河川、砂防設備）を優先しており、被害報告のない海岸保全施設の点検時期は未定
近畿	京都府	久美浜他11海岸	9/18 9:00	未定	約50%完了
近畿	大阪府	泉州海岸	9/16 11:30	9/16 14:55	100%完了
近畿	兵庫県	瀬戸内海側海岸 淡路他10海岸	9/16 5:00	9/17 17:00	100%完了
		日本海側海岸 竹野・香住海岸	9/16 5:00	9/16 17:00	100%完了
近畿	和歌山県	和歌山他17海岸	9/17 9:00	9月19日 PM3:00	100%完了

※上記以外の直轄海岸・都道府県海岸については、高潮・波浪警報がでていないため記載していない

○道路（9月24日8:00現在）

【高速道路】

被災による通行止め：○区間

○印は規制中箇所

路線名	区間名	被災状況	備考
名神高速道路	八日市IC～彦根IC	盛土崩壊	上り線盛土法面路肩部の崩落。第三者被害なし。 上り線の崩落を受け、上り線は16日9時50分から、下り線は16日10時30分から通行止めを実施。 下り線は16日19時30分に通行止め解除。 上り線は21日8時50分に通行止め解除

（参考）雨量・高波等による事前通行規制の状況（○区間）

【直轄国道】

被災による通行止め：○区間

○印は規制中箇所

路線名	区間名	被災状況	備考
	規制区間なし		

（参考）雨量による事前通行規制の状況（○区間）

【有料道路(公社)】

被災による通行止め：○区間

○印は規制中箇所

路線名	区間名	被災状況	備考

【補助国道】

被災による通行止め：21区間

○印は規制中箇所

路線名	区間名	被災状況	備考
○ 国道405号	ニイガタケン ツナンマチ オオアカサワ ミタマ 新潟県津南町大赤沢～見玉	土砂流出	9/16 11:30 全面通行止 迂回路：有 孤立集落：無 人身・物損：無
○ 国道305号	フクイケン ミナミエチゼンチョウノウ ツルガシ オ 福井県南越前町河野～敦賀市大 オヒダ 比田	法面崩落	9/19 6:15 全面通行止 迂回路：有 孤立集落：無 人身・物損：物損有
○ 国道371号	ワカヤマケン ハシモトシ ヒコタニ キタヤド 和歌山県橋本市彦谷～北宿	流木、路面陥没	9/16 5:00 全面通行止 迂回路：無 孤立集落：無 人身・物損：無
○ 国道371号	ワカヤマケン コウヤグチチョウ コウヤサン 和歌山県高野口町高野山	法面崩落	9/16 11:00 全面通行止 迂回路：無 孤立集落：無 人身・物損：無
○ 国道162号	キョウトフ キョウトシ ウキョウケイホク シモユゲ 京都府京都市右京区京北下弓削 ナルタキバシ (鳴滝橋)	落橋	9/16 03:45 全面通行止 迂回路：有 孤立集落：無 人身・物損：無
○ 国道372号	キョウトフ カメオカシ ヒエダ ノチョウ ユ ハナ 京都府亀岡市禰田野町 (湯ノ花 ドウロ 道路)	路面損傷	9/16 01:40 全面通行止 迂回路：有 孤立集落：無 人身・物損：無
○ 国道307号	キョウトフ ウジタワラチョウ イワヤマ オクヤマダ 京都府宇治田原町岩山～奥山田	法面崩落	9/16 04:30 全面通行止 迂回路：調査中 孤立集落：無 人身・物損：無
○ 国道477号	キョウトフ ナンタンシ ヤギチョウ カミヨシ マフ 京都府南丹市八木町神吉(周) イケフキン キョウトシ ウキョウク サガ コシハタ 池付近)京都市右京区嵯峨越畑	法面崩落	9/15 22:50 全面通行止 迂回路：有 孤立集落：無 人身・物損：無
○ 国道425号	ナラケン カミキタヤマムラフカワ シモキタヤマムラ 奈良県上北山村古川～下北山村 ササキ 音枝	法面崩落	9/17 9:30 全面通行止 迂回路：無 孤立集落：無 人身・物損：無
○ 国道367号	シガケン タカシマシ イマツチョウ ホサカ クツキ 滋賀県高島市今津町保坂～朽木 トチユウ 柄生	路面陥没	9/16 7:00 全面通行止 迂回路：有 孤立集落：無 人身・物損：無
○ 国道421号	シガケン ヒガシオウミシ サメチョウ ヒガシオウミ 滋賀県東近江市佐目町～東近江 シ ナヤオ チョウ 市萱尾町	法面崩落	9/17 16:00 全面通行止 迂回路：無 孤立集落：無 人身・物損：無
○ 国道421号	シガケン ヒガシオウミシ エイケンジ アイダニチョウ 滋賀県東近江市永源寺相谷町～ ミエケンキョウ 三重県境	土砂流出	9/16 02:00 全面通行止 迂回路：有 孤立集落：無 人身・物損：無
○ 国道306号	シガケン イヌガミン タガチョウ オジガハタ 滋賀県犬上郡多賀町大君ヶ畑	法面崩落	9/17 16:00 全面通行止 迂回路：有 孤立集落：無 人身・物損：無
○ 国道422号	ミエケン イガシ ヒジキガワ ヒ 三重県伊賀市栢川～比土	路肩崩壊	9/15 22:30 全面通行止 迂回路：有 孤立集落：無 人身・物損：無

○	国道163号	三重県伊賀市中村	法面崩落	9/16 3:00 全面通行止 迂回路：有 孤立集落：無 人身・物損：無
○	国道165号	三重県伊賀市岡田	路面陥没	9/16 19:00 全面通行止 迂回路：有 孤立集落：無 人身・物損：無
○	国道25号	三重県亀山市関町金場～加太市場	路肩崩壊	9/15 20:30 全面通行止（事前→災害） 迂回路：有 孤立集落：無 人身・物損：無
○	国道257号	愛知県新城市愛郷町	倒木	9/16 08:20 全面通行止 迂回路：有 孤立集落：無 人身・物損：無
○	国道101号	秋田県男鹿市男鹿中山町家口～船川港仁井山	路肩崩壊 および 路面冠水	9/16 16:00 全面通行止 迂回路：有 孤立集落：無 人身・物損：無
○	国道341号	秋田県仙北市田沢湖玉川	法面崩落	9/16 17:25 全面通行止 迂回路：有 孤立集落：無 人身・物損：無
○	国道418号	長野県平谷村五軒小屋（岐阜県境）～中平（R153交点）	法面崩落	9/16 16:00 全面通行止 迂回路：有 孤立集落：無 人身・物損：無

【地方道】

9月18日 6:00 (144区間)	9月18日 15:00 (153区間)	9月19日 9:00 (144区間)	9月20日 15:00 (128区間)	9月24日 8:00 (116区間)
北海道 3区間	→ 北海道 規制なし			
青森県 4区間	→ 青森県 2区間	→ 青森県 2区間	→ 青森県 1区間	→ 青森県 1区間(法面崩落)
岩手県 5区間	→ 岩手県 4区間	→ 岩手県 4区間	→ 岩手県 3区間	→ 岩手県 3区間(法面崩落等)
秋田県 1区間	→ 秋田県 2区間	→ 秋田県 2区間	→ 秋田県 1区間	→ 秋田県 1区間(法面崩落)
福島県 1区間	→ 福島県 1区間	→ 福島県 1区間	→ 福島県 1区間	→ 福島県 1区間(路面陥没)
		栃木県 1区間	栃木県 規制なし	
群馬県 3区間	→ 群馬県 3区間	→ 群馬県 2区間	→ 群馬県 2区間	→ 群馬県 1区間(路肩崩壊)
長野県 14区間	→ 長野県 13区間	→ 長野県 12区間	→ 長野県 10区間	→ 長野県 9区間(法面崩落等)
山梨県 2区間	→ 山梨県 2区間	→ 山梨県 1区間	→ 山梨県 2区間	→ 山梨県 2区間(路肩崩壊)
新潟県 7区間	→ 新潟県 7区間	→ 新潟県 4区間	→ 新潟県 1区間	→ 新潟県 規制なし
富山県 4区間	→ 富山県 5区間	→ 富山県 5区間	→ 富山県 5区間	→ 富山県 5区間(法面崩落等)
三重県 8区間	→ 三重県 9区間	→ 三重県 9区間	→ 三重県 10区間	→ 三重県 10区間(法面崩落等)
愛知県 7区間	→ 愛知県 5区間	→ 愛知県 5区間	→ 愛知県 4区間	→ 愛知県 4区間(法面崩落等)
静岡県 1区間	→ 静岡県 規制なし			
福井県 5区間	→ 福井県 5区間	→ 福井県 4区間	→ 福井県 4区間	→ 福井県 3区間(法面崩落)
滋賀県 8区間	→ 滋賀県 28区間	→ 滋賀県 28区間	→ 滋賀県 21区間	→ 滋賀県 21区間(法面崩落等)
京都府 25区間	→ 京都府 25区間	→ 京都府 22区間	→ 京都府 21区間	→ 京都府 19区間(法面崩落等)
大阪府 8区間	→ 大阪府 8区間	→ 大阪府 8区間	→ 大阪府 7区間	→ 大阪府 3区間(法面崩落)
兵庫県 5区間	→ 兵庫県 4区間	→ 兵庫県 4区間	→ 兵庫県 4区間	→ 兵庫県 3区間(法面崩落等)
奈良県 17区間	→ 奈良県 14区間	→ 奈良県 14区間	→ 奈良県 14区間	→ 奈良県 10区間(法面崩落等)
和歌山県 6区間	→ 和歌山県 6区間	→ 和歌山県 4区間	→ 和歌山県 4区間	→ 和歌山県 3区間(法面崩落等)
京都市 9区間	→ 京都市 9区間	→ 京都市 11区間	→ 京都市 13区間	→ 京都市 15区間(法面崩落等)
神戸市 1区間	→ 神戸市 1区間	→ 神戸市 1区間	→ 神戸市 規制なし	→ 神戸市 2区間(法面崩落)

○鉄道関係 (9月24日08:00現在)
 ・3事業者3路線 運転休止

事業者名	線名	運転休止区間	運転休止		運転再開		主な被害状況等
JR東日本	飯山線	森宮野原駅～戸狩野沢温泉駅	9/16	9:31	9/21	始発	橋脚一部損傷(横倉駅～森宮野原駅間:中条川橋梁)
JR東海	飯田線	天竜峡駅～平岡駅	9/15	21:52			土砂流入(門島駅～唐笠駅間)
京阪電気鉄道	京津線	御陵駅～浜大津駅	9/16	0:30			土砂流入、道床一部流出(追分駅～大谷駅間)
信楽高原鉄道	信楽線	信楽駅～貴生川駅	9/15	20:28			貴生川駅～紫香楽宮跡駅間 袖(そま)川橋りょうの橋脚1本と橋桁2本流失

○自動車関係(9月24日08:00現在)
 【バス関係】
 ・現時点において、被害情報無し

事業者名	路線(方面)名	被害状況	備考(運行休止区間等)
東北運輸局管内			
ジェイアールバス東北(株) 新常磐交通(株)	仙台～いわき線	運行再開	
ジェイアールバス東北(株) 岩手県交通(株) 新常磐交通(株)	仙台～水沢・江刺線	運行再開	
宮城交通(株) 福島交通(株) 福島交通(株)	仙台～郡山線	運行再開	
岩手県北自動車(株) 弘南バス(株)	仙台～郡山・須賀川線	運行再開	
岩手県北自動車(株) ジェイアールバス東北(株) ジェイアールバス東北(株) 弘南バス(株)	盛岡～青森線	運行再開	
ジェイアールバス東北(株) 秋北バス(株)	盛岡～弘前線	運行再開	
ジェイアールバス東北(株) 秋北バス(株)	仙台～大館・鹿角線	運行再開	
ジェイアールバス東北(株) ジェイアールバス東北(株) ジェイアールバス東北(株) 秋北バス(株)	仙台～八戸線	運行再開	
岩手県北自動車(株)	仙台～青森線	運行再開	
	盛岡～浄法寺・二戸線	運行再開	
	大館～盛岡線	運行再開	
北陸信越運輸局管内			
新潟交通(株)	新潟～名古屋	運行再開	
"	新潟～池袋	運行再開	
アルピコ交通(株)	松本～名古屋	運行再開	
"	長野～名古屋	運行再開	
"	白馬～新宿	運行再開	
"	長野～大阪	運行再開	
"	長野～新宿	運行再開	
"	茅野～大阪	運行再開	
信南交通(株)	箕輪～大阪	運行再開	
信南交通(株)	飯田～長野	運行再開	
北陸鉄道	金沢～名古屋	運行再開	
"	金沢～大阪	運行再開	
"	金沢～白川郷	運行再開	
富山地方鉄道	富山～名古屋	運行再開	
"	富山～大阪	運行再開	
○中国運輸局管内			
中国JRバス(株) 両備HD(株)	岡山～大阪	運行再開	
中国JRバス(株)	出雲～神戸	運行再開	
中国JRバス(株)	出雲～大阪	運行再開	
中国JRバス(株)	広島～大阪	運行再開	
中国JRバス(株)	広島～京都	運行再開	
○関東運輸局管内			
京王バス東	新宿～富士山五合目	運行再開	
富士急山梨バス	新宿～富士山五合目	運行再開	
山梨交通	新宿～諏訪・岡谷・茅野	運行再開	

アルピコ交通	新宿～諏訪・岡谷・茅野	運行再開	
ジェイアールバス関東	新宿～諏訪・岡谷・茅野	運行再開	
京王バス東	新宿～名古屋	運行再開	
名鉄バス	新宿～名古屋	運行再開	
京王バス東	新宿～扇沢(白馬)	運行再開	
アルピコ交通	新宿～扇沢(白馬)	運行再開	
ジェイアールバス関東	東京駅～河口湖	運行再開	
富士急山梨バス	東京駅～河口湖	運行再開	
ジェイアールバス関東	東京駅～大阪駅	運行再開	
ジェイアールバス関東	東京駅～静岡駅・名古屋駅	運行再開	
ジェイアールバス関東	東京駅～御殿場駅	運行再開	
ジェイアールバス関東	東京駅～富士・富士宮	運行再開	
富士急静岡バス	東京駅～富士・富士宮	運行再開	
ジェイアールバス関東	東京駅～東京スカイツリー	運行再開	
東武バスセントラル	東京駅～東京スカイツリー	運行再開	
ジェイアールバス関東	東京駅～清水・新静岡	運行再開	
しずてつジャストライン	東京駅～しずてつジャストライン	運行再開	
山梨交通	山梨県内の一部路線	運行再開	
富士急山梨バス	山梨県内の一部路線	運行再開	
富士急平和観光	山梨県内の一部路線	運行再開	
京王電鉄バス	新宿～長野	運行再開	
アルピコ交通	新宿～長野	運行再開	
西東京バス、近鉄バス	新宿～大阪	運行再開	
京浜急行バス、日東交通、小湊鉄道他	(東京湾アクアラインを経由する全系統)	運行再開	
西武バス、千曲バス	池袋～軽井沢	運行再開	
西武バス、千曲バス	池袋～上田	運行再開	
西武バス、千曲バス	池袋～佐久	運行再開	
西武バス、千曲バス	池袋～小諸	運行再開	
西武バス、千曲バス	立川～小諸	運行再開	
○中部運輸局管内			
しずてつジャストライン	静岡～甲府	運行再開	
しずてつジャストライン	静岡～横浜	運行再開	
しずてつジャストライン	静岡～東京	運行再開	
しずてつジャストライン	清水～東京	運行再開	
しずてつジャストライン	清水～成田	運行再開	
遠州鉄道	浜松～大阪	運行再開	
〃	浜松～大阪	運行再開	
名鉄バス	名古屋～松本	運行再開	
〃	名古屋～長野	運行再開	
〃	名古屋～福井	運行再開	
〃	名古屋～新宿	運行再開	
〃	名古屋～富山	運行再開	
〃	名古屋～福井	運行再開	
〃	名古屋～金沢	運行再開	
〃	名古屋～神戸	運行再開	
〃	名古屋～京都	運行再開	
〃	名古屋～奈良	運行再開	
〃	名古屋～徳島	運行再開	
〃	名古屋～大分	運行再開	
〃	名古屋～中部国際空港	運行再開	
JR東海バス	名古屋～京都	運行再開	
〃	名古屋～大阪	運行再開	
〃	名古屋～神戸	運行再開	
〃	名古屋～東京	運行再開	
〃	静岡～東京	運行再開	
〃	静岡～大阪	運行再開	
〃	名古屋～福井	運行再開	
〃	名古屋～金沢	運行再開	
〃	名古屋～出雲	運行再開	
三重交通	名古屋～南紀	運行再開	
〃	東京～南紀	運行再開	
〃	松阪・津～南紀	運行再開	
〃	四日市～京都	運行再開	
〃	津～京都	運行再開	
〃	桑名～中部国際空港	運行再開	
〃	四日市～中部国際空港	運行再開	
〃	伊賀～大阪	運行再開	

"	四日市～大阪	運行再開	
"	伊賀～名古屋	運行再開	
京福バス	福井～名古屋	運行再開	
"	福井～大阪	運行再開	
"	福井～東京	運行再開	
福井鉄道	福井～名古屋	運行再開	
"	福井～大阪	運行再開	
"	福井～東京	運行再開	
○近畿運輸局管内			
西日本ジェイアールバス(株)	近畿圏～関東方面	運行再開	
"	近畿圏～四国方面	運行再開	
"	近畿圏～淡路方面	運行再開	
"	大阪～金沢	運行再開	
"	京都～舞鶴・小浜	運行再開	
"	大阪～白浜	運行再開	
"	京都～米子・出雲・鳥取	運行再開	
和歌山バス(株)	大阪～白浜	運行再開	
神姫バス(株)	姫路～渋谷・新宿	運行再開	
淡路交通(株)	淡路～徳島	運行再開	
"	大阪～洲本	運行再開	
"	三宮～洲本	運行再開	
"	学研都市～洲本	運行再開	
"	三宮～西浦	運行再開	
"	三宮～福良	運行再開	
"	舞子～福良	運行再開	
日本交通(株)	大阪～鳥取・倉吉・米子	運行再開	
"	大阪～舞鶴	運行再開	
"	大阪～福知山	運行再開	
京阪バス(株)	京都～松山	運行再開	
"	京都～高知	運行再開	
"	京都～出雲・松江	運行再開	
"	京都～高松	運行再開	
"	京都～徳島	運行再開	
"	京都～米子	運行再開	
"	京都～四日市	運行再開	
南海バス(株)	大阪～高松	運行再開	
"	大阪～徳島	運行再開	
阪急バス(株)	大阪～松江・出雲	運行再開	
"	大阪～新見・三次	運行再開	
"	大阪～宮津	運行再開	
"	大阪～有馬温泉	運行再開	
"	大阪～高知	運行再開	
"	大阪～松山・八幡浜	運行再開	
"	大阪～高松	運行再開	
"	大阪～淡路島(津名、洲本)	運行再開	
"	大阪～徳島	運行再開	
"	大阪～阿波池田	運行再開	
"	大阪～松本	運行再開	
"	大阪～伊那・箕輪	運行再開	
"	大阪～諏訪・茅野	運行再開	
"	大阪～富山	運行再開	
"	大阪～金沢	運行再開	
"	大阪～福井	運行再開	
阪神バス(株)	大阪～徳島	運行再開	
"	大阪～今治	運行再開	
阪急観光バス(株)	大阪～湯村温泉	運行再開	
関西空港交通(株)	関西空港～京都	運行再開	
"	関西空港～和歌山	運行再開	
"	関西空港～高松	運行再開	
"	関西空港～徳島	運行再開	
"	関西空港～姫路	運行再開	
"	関西空港～岡山	運行再開	
大阪空港交通(株)	大阪(伊丹)空港～京都	運行再開	
"	大阪(伊丹)空港～姫路	運行再開	

【トラック関係】

- ・中部運輸局管内のトラック事業者について、下記の被害あり。
トラック車両2両が冠水により走行不能。
トレーラー車両1両が流木により破損。

【バスターミナル・自動車道関係】

事業者名	路線名	被害状況
㈱白糸ハイランドウェイ	白糸ハイランドウェイ	9/16 6:00～ 全面通行止め 9/17 規制解除
西山ドライブウェイ(株)	嵐山高雄パークウェイ	9/16 全面通行止め(一部倒木及び土砂崩れ) 9/17 14:00～ 片側交互通行(土砂搬出作業中)

【整備事業関係】

- ・現時点において、被害情報無し

○海事関係(9月24日08:00現在)

- ・所管施設等で被害情報なし。
- ・全事業者運航再開。

事業者名	航路名	運航状況
大島汽船(株)	浦ノ浜～気仙沼	運航再開
塩竈市	塩竈～朴島	運航再開
酒田市	酒田～勝浦	運航再開
網地島ライン(株)	石巻～長渡	運航再開
シーパル女川汽船(株)	女川～江島	運航再開
シイライン(株)	青森～佐井	運航再開
佐渡汽船(株)	新潟～両津	運航再開
	直江津～小末	運航再開
	寺泊～赤泊	運航再開
商船三井フェリー(株)	大洗～苦小牧	運航再開
東海汽船(株)	東京～八丈島	運航再開
	東京湾内周遊	運航再開
	神津島～熱海	運航再開
	東京～大島～神津島	運航再開
	熱海～大島	運航再開
大島～下田	運航再開	
小笠原海運(株)	東京～父島	運航再開
東京湾フェリー(株)	金谷～久里浜	運航再開
東京都観光汽船(株)	浅草～日の出	運航再開
	日の出～お台場	運航再開
	日の出～有明	運航再開
㈱ポートサービス	横浜駅東口～山下公園	運航再開
箱根観光船(株)	箱根町～湖尻桃源台	運航再開
伊豆箱根鉄道(株)	伊豆関所跡～湖尻	運航再開
神新汽船(株)	神津島～下田	運航再開
伊豆諸島開発(株)	八丈島～青ヶ島	運航再開
	父島～母島	運航再開
(公財)東京都公園協会	東京水辺ライン大回りルート	運航再開
	東京水辺ライン小回りルート	運航再開
太平洋フェリー(株)	名古屋～仙台～苦小牧	運航再開
名鉄海上観光船(株)	伊良湖～河和	運航再開
	師崎～篠島・日間賀島	運航再開
	師崎～伊良湖	運航再開
㈱エスパルスドリームフェリー	清水～土肥	運航再開
津エアポートライン(株)	津新港～空港島	運航再開
	松阪港～空港島	運航再開
鳥羽市	鳥羽～神島	運航再開
富士急マリンリゾート	熱海～初島～伊東	運航再開
伊勢湾フェリー(株)	鳥羽～伊良湖	運航再開
一色町	一色～佐久島	運航再開
㈱フェリーさんふらわあ	大阪～志布志	運航再開
新日本海フェリー(株)	舞鶴～敦賀～新潟～秋田～小樽～苦小牧	運航再開
南海フェリー(株)	和歌山～徳島	運航再開
琵琶湖汽船(株)	太湖快速	運航再開
	湖東C(近江今津～竹生島)	運航再開
海上アクセス(株)	神戸空港～関西空港	運航再開
沼島汽船(株)	沼島～洲本	運航再開

○港湾関係(海岸保全施設を含む)(9月24日08:00現在)

- ・和歌山県(和歌山下津港)、三重県(鷓殿港)、福井県(敦賀港、福井港)、富山県(伏木富山港)、青森県(八戸港)流木等による航路泊地閉塞や漂着の被害あり。
- ・三重県(木本港)において、防波堤上部工一部欠落の被害あり。
- ・静岡県(御前崎港)において、根固ブロック飛散、防止策破損等の被害あり。

都道府県名	管理者名	港格	港湾名	地区名	被害状況
和歌山県	和歌山県	国際拠点	和歌山下津港	本港地区	流木等による航路泊地閉塞。撤去作業完了済
福井県	福井県	重要港湾	敦賀港	松原地区	景勝地「気比の松原」に漂着物が多数。撤去
福井県	福井県	重要港湾	敦賀港	川崎・松菜地区	流下土砂による航路埋没発生。撤去未了。
福井県	福井県	地方港湾	福井港		浮遊物による南航路泊地閉塞。撤去未了。
富山県	富山県	国際拠点	伏木富山港	東岩瀬地区～倉垣堀岡地区	流木等による漂着被害。撤去未了。
三重県	三重県	地方港湾	木本港	木本地区	防波堤上部工一部欠落。
三重県	三重県	地方港湾	鷓殿港	鷓殿地区	流木等による漂着被害。撤去未了。
静岡県	静岡県	重要港湾	御前崎港	マリナーパーク地区	根固ブロック飛散、防止策破損等。
青森県	青森県	重要港湾	八戸港	河原木地	流木等による泊地閉塞。撤去未了。

○航空関係(9月24日08:00現在)

- ・空港施設等被害情報なし。
- ・欠航便なし

○物流関係(9月24日08:00現在)

- ・現時点において、被害情報無し

○下水道(9月24日8:00現在)

【福井県 若狭町】

- ・マンホールポンプ2箇所が浸水により機能停止。現時点で、1箇所は復旧済み。残りの1箇所は応急対応済み。

【滋賀県(流域)】

- ・流域幹線のマンホール等5箇所から溢水。現時点で、復旧済み。
- ・安土ポンプ場で電気設備が水没し、機能停止。現時点で、仮設ポンプにより応急対応中。
- ・守山ポンプ場において、流入ゲートの操作設備が故障。現時点で、応急復旧済み。
- ・マンホールポンプ1箇所(高島市)が冠水し、機能停止。現時点で、復旧済み。
- ・関係市町において、下水道の使用自粛を実施していたが、現時点で解除済み。

【滋賀県 湖南市】

- ・道路崩壊に伴い下水管きょ破損(約20～30m)。現時点で、応急復旧済み。

【滋賀県 甲賀市】

- ・マンホール3箇所から一時的に溢水したが、土のう設置により応急対応を実施し、現時点で復旧済み。

【京都府(流域)】

- ・桂川中流流域下水道 向河原ポンプ場 浸水により機能停止。現時点で、応急復旧済み。

【京都府 福知山市】

- ・土汚水中継ポンプ場が冠水。現時点で、応急復旧済み。
- ・金谷汚水中継ポンプ場が冠水。現時点で、応急復旧済み。
- ・マンホールポンプ57箇所が機能停止。現時点で、応急復旧済み。

【京都府 亀岡市】

- ・保津浄化センターが冠水し、受電設備が機能停止。現時点で、水処理施設は仮設電源により稼働中。汚泥処理が機能停止。現時点で、応急復旧済み。
- ・マンホールポンプ2箇所が機能停止。現時点で、応急復旧済み。

【京都府 南丹市】

- ・西部浄化センター・西本梅浄化センターが冠水。現時点で、復旧済み。

【京都府 京都市】

- ・嵐山マンホールポンプ場が浸水による機能停止。現時点で、復旧済み。
- ・静市マンホールポンプ場において、一時的に溢水したが、バキューム車により応急対応を実施し、現時点で復旧済み。
- ・鳥羽水環境保全センターが浸水し一時機能停止。現時点で、水処理施設は正常に稼働中。
- ・鳥羽水環境保全センター吉祥院支所が浸水し、一部機能停止。現時点で、水処理施設は正常に稼働中。

【大阪府 豊能町】

・マンホールポンプ1箇所が機能停止。現時点で、バキューム車による応急対応中。

【和歌山県 高野町】

・中之橋分流汚水中継ポンプ場が冠水し、機能停止。現時点で、主ポンプ2台が応急復旧済み。
引き続き、残りの主ポンプの応急復旧作業中。汚水の一部については、凝集沈殿処理施設で応急処理を実施。

【青森県 鱒ヶ沢町】

・鱒ヶ沢浄化センターが浸水し、一時機能停止。現時点で、水処理施設は正常に稼働。
・污泥処理施設が浸水により機能停止。当面、污泥は貯留により対応。

【徳島県 徳島市】

・公共下水道雨水路側壁部が損傷。現時点で、応急復旧済み。

○公園(9月24日8:00現在)

- ・淀川河川公園(国営)・・・京都府・大阪府(40地区中32地区が冠水等)
- ・国営飛鳥歴史公園・・・石舞台地区(倒木)、キトラ古墳周辺地区(小規模法面崩壊)
- ・国営木曾三川公園(岐阜県・愛知県・三重県)・・・アクアワールド水郷パークセンターを除き開園。
アクアワールド水郷パークセンター内の義呂池(ぎろいけ)水位上昇により園路が冠水し使用中止
- ・国営昭和記念公園(東京都)、国営武蔵丘陵森林公園(埼玉県)、国営常陸海浜公園(茨城県)、
国営越後丘陵公園(新潟県)、国営アルプスあづみの公園(長野県)は17日通常開園。
- ・春採公園(北海道釧路市)にて法面崩落発生。
- ・稲毛海浜公園(千葉市)において、導流堤石積み崩落等発生。
- ・箕面公園(大阪府箕面市)において園路路肩崩壊。
- ・枚岡公園(大阪府東大阪市)において石積み崩壊。
- ・猪名川運動公園(大阪府池田市)において冠水等。
- ・光風台4丁目2号緑地(大阪府豊能町)において擁壁、側溝崩壊。
- ・光風台6丁目緑地(大阪府豊能町)において擁壁崩壊。
- ・大和川河川敷公園(大阪府八尾市)において冠水等。
- ・八幡親水公園(長野県千曲市)において駐車場舗装流出。
- ・鈴鹿川河川緑地(三重県鈴鹿市)において擬木柵倒壊、車止め倒壊、冠水等。
- ・武庫川河川敷緑地、猪名川河川敷緑地、猪名川第1～4運動広場、猪名川テニスコート、
神津運動広場(兵庫県伊丹市)において冠水等。
- ・山田コミュニティテニスコート(兵庫県伊丹市)において暴風によるネット破損。
- ・東久代公園(兵庫県川西市)において冠水等。
- ・加古川河川敷緑地(米田地区・河原地区・両荘地区)(兵庫県加古川市)において冠水等。
- ・男鹿市総合運動公園(秋田県男鹿市)において法面崩落。
- ・紀の川第2緑地、紀の川第7緑地、満屋広場(和歌山県和歌山市)においてフェンス破損、仮設トイレ破損、
冠水等。
- ・南馬場緑地公園(和歌山県橋本市)において冠水等。
- ・ふるさとの川総合公園(和歌山県有田市)において、冠水等。
- ・桂川緑地上野橋東詰公園、桂川緑地離宮前公園、桂川緑地、久世橋東詰公園、久世橋西詰公園、
宇治川公園(京都市)において園内施設流出、冠水等。
- ・東山自然緑地、伏見北堀公園(京都市)において法面崩壊。
- ・長岡市信濃川河川公園、長岡市信濃川右岸運動公園、北部運動公園、東川口河川公園、西川口河川公園、
長岡市第2スポーツ広場(新潟県長岡市)において冠水等。
- ・湯沢高原スキー場(新潟県湯沢町)において法面崩壊。
- ・野洲川河川公園(滋賀県甲賀市)において、テニスコート防球ネット破損。
- ・香里ヶ丘東公園(大阪府牧方市)において法面崩壊。
- ・若狭総合公園(福井県小浜市)において園路、法面崩壊。

○宅地(9月24日8:00現在)

・現時点において、被害情報無し

○公営住宅関連(9月24日8:00現在)

- ・北海道釧路市営…法面が崩落し、道路を閉塞(土砂撤去済み、養生準備中)
- ・北海道釧路町営…床上浸水4戸、床下浸水4戸(国道通行止めで現地確認できず)
- ・青森県南部町営…床上浸水1戸
- ・埼玉県営…雨漏れ・漏水8件、1階水回り逆流3団地、バルコニー樋詰まり1件、樹木損傷1件
- ・県内市営…雨漏れ1件、ベランダ破損1件、雨樋破損1件、樹木転倒1件、道路倒木による玄関扉破損1件
- ・〈突風〉熊谷市営…ガラス破損4件、アンテナ転倒、屋根一部破損
- ・行田市営…ガラス破損1件
- ・東京都八王子市営…外壁破損1件
- ・横浜市営…雨漏れ5件、エレベーターピット冠水4件
- ・相模原市営…駐輪場屋根一部破損1件
- ・長野県営…市道の倒木により、停電発生(16日11:00頃→同日23:30頃復旧済み)、入居者の車両損傷
- ・静岡県営…雨漏れ2件、隔て板損傷1件、ベランダ給湯器配管漏れ1件
- ・京都府営…床上浸水12件、雨漏れ等5件
- ・京都市営…床上浸水8件、雨漏れ3件、地デジブースター水没(復旧済み)
- ・京都市除く市営…床上浸水8件、床下浸水8件、雨漏れ等17件、団地内擁壁・通路崩壊3件
- ・大阪府営…雨漏れ、倒木、機器設備不良等 計75件
- ・大阪市営…雨漏れ、屋外通路陥没、CB塀・PS扉・樋等破損、倒木等 計50件
- ・大阪市除く市町営…雨漏れ28件、土壁落下1件、TV用ブースター水没1件
- ・兵庫県営…雨漏れ等 64件
- ・神戸市営…雨漏り、機器設備不良、ベランダ隔壁破損、外灯折れ、倒木等 計64件
- ・神戸市除く市営…床下浸水10件、雨漏れ4件
- ・和歌山県内市営…床上浸水20件、水道施設破損1棟、屋上防水・屋根等破損2棟
- ・徳島県牟岐町営…突風により、玄関扉とベランダ隔て板が破損

○官庁施設(9月24日8:00現在)

- ・関東地方整備局管内7施設において、漏水等の被害あり
- ・中部地方整備局管内5施設において、漏水あり
- ・近畿地方整備局管内3施設において、漏水あり

○観光関係(9月24日08:00現在)

- ・京都府の登録旅館の2施設において浸水の被害あり
- ・福井県の登録旅館の1施設において浸水の被害あり
- ・秋田県の登録旅館の1施設において浸水の被害あり
- ・秋田県の非登録の宿泊施設1施設において温泉設備の被害あり

問合先：水管理・国土保全局防災課災害対策室 澤頭
代表：03-5253-8111 内線35-832
直通：03-5253-8461

台風第18号の大雨等による被害状況等について（第9報）

※ これは速報であり、数値等は今後も変わることがある

※ 下線部は、前回からの変更箇所

平成25年9月24日

12時00分現在

内閣府

1. 気象状況（気象庁情報：9月24日08:00現在）

（1）気象の概況と見通し

【概況】

- ・9月13日03時に小笠原諸島近海で発生した台風第18号は、発達しながら日本の南海上を北上し、16日8時前に暴風域を伴って愛知県豊橋市付近に上陸した。
その後、台風は関東地方から東北地方を通過し、16日21時に北海道の東で温帯低気圧となった。
- ・15日は、前線や台風周辺から流れ込む湿った空気の影響で、東日本や北日本で局地的に激しい雨が降った。
- ・16日は、台風に伴う雨雲により、四国から北海道にかけての広い範囲で大雨となった。特に福井県、滋賀県、京都府では、記録的な大雨となった。

（突風関連）

- ・9月15日14時半～18時頃、和歌山県東牟婁郡串本町において3つの竜巻が発生し、全て風速が藤田スケールでF1に達したと推定された。
- ・9月15日21時10分頃、三重県志摩市において、風速が藤田スケールでF0に達すると推定される竜巻が発生した。
- ・9月15日22時30分頃、栃木県那須郡那須町において、風速が藤田スケールでF0に達すると推定される竜巻が発生した。
- ・9月16日1時半～2時頃、埼玉県比企郡滑川町、熊谷市、行田市および群馬県太田市において4つの竜巻が発生し、うち3つは風速が藤田スケールでF1に、1つは藤田スケールでF0に達したと推定された。
- ・9月16日2時20分頃、群馬県みどり市・桐生市において、藤田スケールでF1に達すると推定される竜巻が発生した。
- ・9月16日15時過ぎに宮城県石巻市に被害をもたらした突風については、現象の特定に至らなかった。風速は藤田スケールでF0に達したと推定された。
- ・9月16日18時30分頃、北海道厚岸郡厚岸町において、藤田スケールでF1に達すると推定されるダウンバーストが発生した。

（参考：藤田スケール F0（風速：毎秒17～32メートル）、F1（風速：毎秒33～49メートル））

（2）大雨の状況（9月15日0時～9月16日24時）

・主な1時間降水量

（アメダス観測値）

愛知県	小原	96.0ミリ	16日9時06分まで
長野県	浪合	73.5ミリ	16日9時19分まで
静岡県	熊	73.5ミリ	16日8時13分まで
神奈川県	海老名	71.5ミリ	15日8時30分まで
宮城県	亘理	69.0ミリ	15日13時12分まで
和歌山県	高野山	68.5ミリ	16日5時58分まで
静岡県	越木平	67.5ミリ	16日8時48分まで
静岡県	佐久間	65.0ミリ	16日8時36分まで
茨城県	門井	64.5ミリ	15日8時20分まで

愛知県	作手	64.5 ミリ	16日 7時 55分まで
(気象レーダー等による解析(※))			
静岡県	浜松市	約 110 ミリ	16日 9時 00分まで
静岡県	富士宮市	約 110 ミリ	16日 9時 30分まで
静岡県	島田市	約 110 ミリ	16日 9時 00分まで
静岡県	中津川市	約 110 ミリ	16日 9時 30分まで
静岡県	川根本町	約 100 ミリ	16日 9時 00分まで
愛知県	豊田市	約 100 ミリ	16日 9時 00分まで
京都府	京丹後市	約 100 ミリ	15日 21時 00分まで

※レーダー等を用いて解析された降水量(1km四方毎)の市町村内の最大値を表記。

～ 50 ミリ : 5 ミリ単位
 50～200 ミリ : 10 ミリ単位
 200～500 ミリ : 50 ミリ単位
 500～ ミリ : 100 ミリ単位
 で表記。

・主な24時間降水量

(アメダス観測値)

奈良県	天川	495.0 ミリ	16日 10時 20分まで
三重県	宮川	493.0 ミリ	16日 4時 20分まで
奈良県	上北山	473.5 ミリ	16日 4時 00分まで
滋賀県	朽木平良	469.0 ミリ	16日 12時 20分まで
和歌山県	護摩壇山	450.0 ミリ	16日 10時 10分まで
和歌山県	色川	434.0 ミリ	16日 3時 00分まで
和歌山県	本宮	427.0 ミリ	16日 3時 30分まで
徳島県	蒲生田	422.5 ミリ	16日 3時 10分まで
三重県	笠取山	421.0 ミリ	16日 11時 30分まで
静岡県	井川	414.0 ミリ	16日 11時 00分まで

(気象レーダー等による解析(※))

静岡県	富士宮市	約 800 ミリ	16日 15時 00分まで
三重県	大台町	約 800 ミリ	16日 4時 00分まで
奈良県	上北山村	約 800 ミリ	16日 4時 00分まで
奈良県	川上村	約 800 ミリ	16日 4時 00分まで
新潟県	湯沢町	約 700 ミリ	17日 00時 00分まで
静岡県	川根本町	約 700 ミリ	16日 15時 00分まで
三重県	尾鷲市	約 700 ミリ	16日 4時 00分まで
三重県	紀北町	約 700 ミリ	16日 4時 00分まで
和歌山県	新宮市	約 700 ミリ	16日 3時 00分まで

・主な期間降水量

(アメダス観測値)

三重県	宮川	575.5 ミリ
奈良県	上北山	542.5 ミリ
奈良県	天川	533.0 ミリ
三重県	笠取山	494.5 ミリ
滋賀県	朽木平良	494.5 ミリ
和歌山県	護摩壇山	487.5 ミリ
和歌山県	色川	475.5 ミリ
和歌山県	本宮	470.0 ミリ
奈良県	曾爾	464.0 ミリ
静岡県	井川	451.5 ミリ

(気象レーダー等による解析(※))

奈良県	川上村	約 1000 ミリ
静岡県	富士宮市	約 900 ミリ
三重県	大台町	約 900 ミリ
奈良県	上北山村	約 900 ミリ
新潟県	湯沢町	約 800 ミリ
和歌山県	新宮市	約 800 ミリ
静岡県	浜松市	約 700 ミリ
静岡県	川根本町	約 700 ミリ
三重県	松阪市	約 700 ミリ
三重県	尾鷲市	約 700 ミリ
三重県	菰野町	約 700 ミリ
三重県	紀北町	約 700 ミリ
滋賀県	東近江市	約 700 ミリ

・主な最大風速

(アメダス観測値)

東京都	三宅坪田	(南)	28.0m/s	16日 7時06分
愛知県	セントレア	(北北西)	26.3m/s	16日 7時51分
兵庫県	神戸	(北北西)	26.1m/s	16日 5時15分
北海道	釧路	(北北東)	25.9m/s	16日 19時38分
東京都	江戸川臨海	(南)	24.5m/s	16日 11時15分
北海道	えりも岬	(北東)	24.0m/s	16日 16時58分
新潟県	弾崎	(北北西)	23.8m/s	16日 11時05分
東京都	神津島	(南)	23.6m/s	16日 7時19分
静岡県	御前崎	(南)	23.0m/s	16日 8時35分
東京都	羽田	(南)	22.4m/s	16日 10時43分

・主な最大瞬間風速

(アメダス観測値)

愛知県	豊橋	(東南東)	39.4m/s	16日 7時20分
兵庫県	神戸	(北北西)	38.3m/s	16日 5時12分
東京都	三宅坪田	(南)	37.6m/s	16日 7時02分
北海道	えりも岬	(北北東)	35.4m/s	16日 16時54分
東京都	八王子	(南)	34.5m/s	16日 10時47分
東京都	三宅島	(南南西)	33.9m/s	16日 7時45分
東京都	江戸川臨海	(南)	33.7m/s	16日 11時07分
千葉県	銚子	(南)	33.4m/s	16日 11時01分
愛知県	セントレア	(北西)	33.4m/s	16日 7時46分
三重県	上野	(北)	33.4m/s	16日 7時13分

(3) 波浪の状況 (9月15日0時~9月16日24時)

・台風18号に伴う主な波浪最高値【気象庁所管】

静岡県	石廊崎	9.8m	9月16日 10時00分
京都府	経ヶ岬	6.3m	9月16日 10時00分

(注) 波浪観測値は速報値のため、今後修正等を行う可能性がある。

2. 人的・物的被害の状況（消防庁調べ：9月24日10:00現在）

都道府県名	人的被害				住家被害						非住家被害	
	死者 人	行方不明者 人	負傷者		全壊 棟	半壊 棟	一部破損 棟	床上浸水 棟	床下浸水 棟	合計 棟	公共建物 棟	その他 棟
			重傷 人	軽傷 人								
北海道							6	79	108	193		
青森県						2	2	269	527	800	2	
岩手県	1	1		5	1		6	163	138	308	0	0
宮城県			1	5			38	5	18	61	6	3
秋田県							6	95	323	424		2
山形県						1	4			5		
福島県	1			1			2		5	7		3
茨城県				1			5	12	72	89		
栃木県			1	2		1	5	2	25	33	1	
群馬県				4			122		7	129		1
埼玉県			2	23	26	30	485	10	56	607		
千葉県			3	6			7			7		
東京都			1	2			5		1	6		2
神奈川県			1	16			8	13	100	121		
新潟県				2			2	2	74	78	9	17
富山県							1		4	5		
石川県								1	1	2		
福井県	1				6	1	2	63	278	350		15
山梨県				1		1				1		
長野県				1		1	7	8	185	201		1
岐阜県				2			20		95	115		
静岡県				9								
愛知県			1	15	1		8	1	10	20	3	6
三重県	2	0	2	7	1	1	35	50	30	117		3
滋賀県	1		1	8	3	73	309	305	818	1,508	2	3
京都府			1	4	2	4	18	1,779	3,403	5,206		
大阪府				2			10	10	180	200		
兵庫県		1	3	2			4	26	107	137		
奈良県			1				7	19	93	119	1	17
和歌山県				5			1	69	214	284	1	3
徳島県								4	33	37		17
香川県									1	1		
合計	6	2	18	123	40	115	1,125	2,985	6,906	11,171	25	93

○ 死者の状況

岩手県：北上市において高所で作業中に転落し 63 歳男性が死亡

福島県：南会津町において行方不明となっていた 63 歳男性が発見され死亡確認

三重県：津市において氾濫した川に流され 41 歳女性及び 10 歳女性が死亡（警察庁）

福井県：美浜町において土砂崩れにより行方不明となっていた 70 歳代女性が発見され、死亡確認

滋賀県：栗東市において土砂崩れにより行方不明となっていた 72 歳女性が発見され、死亡確認

○ 行方不明者の状況（警察庁調べ：9月24日10:00）

兵庫県：西脇市内平野橋で手押し車が放置されているのを通行人が発見。92 歳女性が行方不明（9月16日）

岩手県：北上市内で、21歳女性が運転する車両が川に転落。同乗者は自力脱出したものの、運転者は行方不明（9月16日）

※最近の竜巻等による人的・物的被害等（内閣府調べ：9月18日）

発生日時	発生場所	竜巻	発生規模	人的被害			物的被害（住家・非住家計）		
				死者・ 行方不明者	重傷	軽傷	全壊	半壊	一部 損壊
9月15日 14時30分頃 17時10分頃 18時05分頃	和歌山県串本町	○	F1 (取りまとめ中) F1 (取りまとめ中) F1 (取りまとめ中)	0	0	4	253 (調査中)		
9月15日 21時10分頃	三重県志摩市	○	F0 100m×0.3km	0	0	0	0	3	34
9月15日 22時30分頃	栃木県那須町	○	F0 200m×2.0km	0	0	0	1	0	11
9月16日 01時30分頃 02時00分頃 02時30分頃 02時40分頃	埼玉県熊谷市	○	F1 200m×13km 300m×8km 150m×3km	0	1	3	26	30	381
	埼玉県行田市			0	0	0	0	0	66
	埼玉県滑川町			0	0	0	0	0	13
	群馬県太田市		F0 200m×3km	0	0	0	0	0	3
9月16日 2時20分頃	群馬県みどり市	○	F1	0	0	2	0	0	98
	群馬県桐生市	○	200m×5.0km	0	0	0	0	0	6
9月16日 15時過ぎ	宮城県石巻市	特定に 至らず	F0	0	0	0	0	0	19

3. 避難状況等

(1) 避難指示・勧告（消防庁調べ：9月24日10:00現在）

- ・避難指示：3世帯12名（滋賀県大津市）
- ・全国で183世帯650人に対し避難勧告
（滋賀県栗東市、兵庫県神戸市、西宮市、奈良県黒滝村）

※詳細は別紙のとおり

(2) 避難の状況（内閣府調べ）

- ・青森県 28名（9月20日15:00現在）
- ・岩手県 36名（9月20日12:00現在）
- ・滋賀県 4名（9月23日14:00現在）
- ・兵庫県 4名（9月19日12:00現在）
- ・和歌山県 28名（9月19日14:30現在）

(3) 孤立の状況（内閣府調べ：9月24日10:00現在）

- ・福井県若狭町において、道路の寸断による孤立あり（観光客等はボートで脱出。代替輸送手段として若狭町が航路を確保（1日3便））。なお、県が仮設の歩道橋を整備し、23日から日中のみ通行可能となっている。

4. その他被害の状況

(1) 土砂災害 (国土交通省調べ：9月24日8:00現在)

○土石流等 (10 県で 25 件)

- ・青森県 2件 (大鰐町1、弘前市1)
- ・岩手県 4件 (一戸町1、二戸市1、八幡平市2)
- ・長野県 3件 (栄村1、阿智村2)
- ・新潟県 1件 (妙高市1)
- ・富山県 1件 (南砺市1)
- ・岐阜県 1件 (養老町1)
- ・福井県 5件 (小浜市1、美浜市2、若狭町2)
- ・滋賀県 6件 (栗東市2、大津市3、高島市1)
- ・兵庫県 1件 (神戸市1)
- ・奈良県 1件 (黒滝村1)

○地すべり (4 県で 16 件)

- ・長野県 2件 (長野市2)
- ・新潟県 12件 (妙高市4、上越市5、糸魚川市3)
- ・富山県 1件 (富山市1)
- ・滋賀県 1件 (甲賀市1)

○がけ崩れ (21 道府県で 58 件)

- ・北海道 5件 (釧路市5)
- ・青森県 8件 (大鰐町3、平川市2、弘前市1、鱒ヶ沢町2)
- ・岩手県 1件 (一戸町1)
- ・福島県 1件 (二本松市1)
- ・茨城県 2件 (常陸大宮市1、桜川市1)
- ・栃木県 1件 (茂木町1)
- ・山梨県 3件 (南部町1、早川町1、大月市1)
- ・神奈川県 3件 (横浜市1、川崎市1、三浦市1)
- ・長野県 1件 (上田市1)
- ・富山県 1件 (砺波市1)
- ・岐阜県 3件 (恵那市2、海津市1)
- ・愛知県 1件 (新城市1)
- ・三重県 4件 (菟野町1、名張市3)
- ・福井県 5件 (鯖江市1、敦賀市1、若狭町3)
- ・滋賀県 7件 (栗東市4、大津市1、日野町1、多賀町1)
- ・京都府 2件 (宮津市1、綾部市1)
- ・大阪府 4件 (河内長野市1、千早赤坂村1、枚方市1、茨木市1)
- ・兵庫県 2件 (神戸市2)
- ・奈良県 1件 (明日香村1)
- ・和歌山県 2件 (紀の川市1、海南市1)
- ・香川県 1件 (高松市1)

○平成 23 年台風第 12 号による大雨で生じた河道閉塞の状況

- ・土砂災害防止法に基づく緊急調査を実施している奈良県・和歌山県の河道閉塞5箇所について、現在のところ、大きな変状や施設被害等はない。

(2) 河川 (国土交通省調べ: 9月24日8:00現在)

○国管理河川の出水状況

・ 現在、計画高水位を超えている河川	0 水系 0 河川
・ 現在、はん濫危険水位を超えている河川	0 水系 0 河川
・ 現在、避難判断水位を超えている河川	0 水系 0 河川
・ 現在、はん濫注意水位を超えている河川	1 水系 2 河川
・ 計画高水位を超えたが、現在下回った河川	4 水系 5 河川
・ はん濫危険水位を超えたが、現在下回った河川	13 水系 14 河川
・ 避難判断水位を超えたが、現在下回った河川	13 水系 19 河川
・ はん濫注意水位を超えたが、現在下回った河川	36 水系 58 河川

(3) ライフライン

○電力 (経済産業省調べ: 9月24日7:00現在)

- ・ 北海道電力㈱
 - ①停電戸数: 0 戸 (延べ停電数 約 7,226 戸)
 - ②主な設備被害: 落雷・倒木による高圧線断線等

- ・ 東北電力㈱
 - ①停電戸数: 約 10 戸 (延べ停電数 約 48,326 戸)
 - ②現在の停電地域
青森県 平川市
岩手県 雫石町
 - ③主な設備被害: 強風による倒木で高圧線や高圧機器が損傷、電柱折損、高圧バインド線切れ、トタン飛来による高圧断線、水力発電所 3 箇所浸水 2 箇所一部損傷、青森県で鉄塔基礎周辺陥没等
 - ④復旧見込み: 自治体と連携して早期の復旧を目指す。

- ・ 東京電力㈱
 - ①停電戸数: 約 0 戸 (延べ停電数 約 142,500 戸)
 - ②主な設備被害: 台風および突風による配電設備損壊

- ・ 中部電力㈱
 - ①停電戸数: 約 0 戸 (延べ停電数 約 126,090 戸)
 - ②主な設備被害: 台風による電線の断線、水力発電所 2 箇所一部浸水被害等

- ・ 北陸電力㈱
 - ①停電戸数: 約 0 戸 (延べ停電数 約 2,264 戸)
 - ②主な設備被害: 電柱折損、高圧線断線

- ・ 関西電力㈱
 - ①停電戸数: 約 4 戸 (延べ停電数 約 48,400 戸)
 - ②現在の停電地域
京都府 綴喜郡宇治田原町
滋賀県 栗東市
 - ③主な設備被害: 配電設備の冠水、および土砂災害・倒木による配電設備の損傷、暴風雨による配電設備被害、滋賀支店管内の栃生発電所の導水路が土砂崩れにより一部破損
 - ④復旧見通し: 土砂災害による立入制限などにより復旧の見通し立たず。

- ・中国電力㈱
 - ①停電戸数： 0戸（延べ停電数 約15,000戸）
 - ②主な設備被害： 強風による高圧線損傷 等

- ・四国電力㈱
 - ①停電戸数： 0戸（延べ停電数 約3,900戸）
 - ②主な設備被害： 高圧線断線等

- ・九州電力㈱
 - ①停電戸数： 0戸（延べ停電数 約189戸）
 - ②主な設備被害： 高圧線断線

○都市ガス（経済産業省調べ：9月24日9:30現在）

（1）一般ガス

- ・大阪ガス
 - 復旧済（大阪府交野市で供給支障（46戸）が発生）

（2）簡易ガス

- ・伊丹産業
 - 復旧済（石見団地（奈良県三宅町）で供給支障（15戸）が発生。）

○水道（厚生労働省調べ：9月24日9:00現在）

県、市町村名	最大断水戸数	現在の断水戸数	断水期間	被害状況
【京都府】 宇治市	20戸	（復旧済）	H25.9.16～ H25.9.18	大雨による配水管流出
亀岡市	約10,000戸	（復旧済）	H25.9.16	浄水場冠水による処理不能
南丹市	238戸	（復旧済）	H25.9.16～ H25.9.20	取水不能により断水
木津川町	36戸	（復旧済）	H25.9.16	大雨による配水管流出
京丹波町	2戸	（復旧済）	H25.9.16	配水管断裂
和束町	1戸	（復旧済）	H25.9.16～ H25.9.17	給水管断裂
福知山市	426戸	（復旧済）	H25.9.17～ H25.9.18	取水ポンプ操作盤冠水
舞鶴市	131戸	（復旧済）	H25.9.17	停電
南山城村	158戸	（復旧済）	H25.9.16～ H25.9.21	高濁度により取水不可
【滋賀県】 栗東市	23戸	22戸	H25.9.16～	土砂崩れによる取水不能
高島市	349戸	330戸	H25.9.17～	浄水施設水没
甲賀市	137戸	（復旧済）	H25.9.17～ H25.9.22	土砂崩れによる取水不能
湖南市	2戸	（復旧済）	H25.9.17～ H25.9.19	道路崩落に伴う配水管崩落
米原市	27戸	（復旧済）	H25.9.17～ H25.9.19	配水管損傷

大津市	3戸	(復旧済)	H25.9.16~ H25.9.20	管路破損
【奈良県】 奈良市	6戸	(復旧済)	H25.9.16	配水管破裂
五條市	150戸	(復旧済)	H25.9.16~ H25.9.18	導水管破損
生駒市	2戸	(復旧済)	H25.9.16	配水管破損
黒滝村	200戸	(復旧済)	H25.9.16~ H25.9.18	導水管破損
高取町	17戸	(復旧済)	H25.9.16	配水管破損
川上村	数十戸	(復旧済)	H25.9.16	導水管破損
【三重県】 伊賀市	100戸	(復旧済)	H25.9.16	
津市	15戸	(復旧済)	H25.9.16~ H25.9.17	
【大阪府】 和泉市	85戸	(復旧済)	H25.9.16~ H25.9.19	水源水質の悪化、 濾過池損傷
能勢町	1戸	(復旧済)	H25.9.16	
枚方市	1戸	(復旧済)	H25.9.16	
【埼玉県】 ときがわ町	12戸	(復旧済)	H25.9.16	停電
【岩手県】 八幡平市	1,066戸	(復旧済)	H25.9.16~ H25.9.18	導水管破断
一関市	20戸	(復旧済)	H25.9.16	停電
平泉町	7戸	(復旧済)	H25.9.16	停電
二戸市	543戸	(復旧済)	H25.9.17~ H25.9.18	
【北海道】 厚岸町	4,107戸	(復旧済)	H25.9.17~ H25.9.19	取水施設冠水
【静岡県】 湖西市	1,133戸	(復旧済)	H25.9.16	停電
【長野県】 阿智村	546戸	1戸	H25.9.17~	取水不能、配水管 破断
下條村	10数戸	(復旧済)	H25.9.17~ H25.9.18	用水供給を受ける 阿智村からの給 水停止
【福井県】 小浜市	17戸	(復旧済)	H25.9.16~ H25.9.17	水源水質の悪化、 濾過池損傷
美浜町	91戸	(復旧済)	H25.9.17~ H25.9.19	水源が土砂によ り埋没
【群馬県】 高崎市	425戸	(復旧済)	H25.9.17~	濁度上昇による 取水停止
【秋田県】 鹿角市	7戸	(復旧済)	H25.9.16~ H25.9.18	橋梁添架管破損
男鹿市	6戸	(復旧済)	H25.9.16~ H25.9.20	配水管破損

【宮城県】 大崎市	14 戸	(復旧済)	H25. 9. 16	停電
【青森県】 三戸市	5 戸	5 戸	H25. 9. 16～	水管橋配水管破損
田子市	40 戸	(復旧済)	H25. 9. 16～ H25. 9. 18	

- ・ 応急給水の状況
 - ・ 滋賀県
 - (高島市) タンク 5 基による応急給水、(栗東市) タンク 2 基による応急給水
 - ・ 長野県
 - (阿智村) ポリタンクによる応急給水
 - ・ 青森県
 - (三戸町) ポリタンクによる応急給水

○通信関係の状況 (総務省調べ：9月24日9:00現在)

	事業者	被害状況等
固定電話	NTT東日本	・ 復旧済み
	NTT西日本	・ 復旧済み
	NTTコミュニケーションズ	・ 被害なし
	KDDI	・ 被害なし
	ソフトバンクテレコム	・ 復旧済み
携帯電話等	NTTドコモ	・ 4局→2局 (京都府：2局、滋賀県：2局→復旧) が停波
	KDDI (au)	・ 1局 (京都府：1局) が停波
	ソフトバンクモバイル	・ 7局 (京都府：6局、滋賀県：1局) が停波→復旧済
	イー・アクセス	・ 1局 (愛知県：1局) が停波
	ウィルコム	・ 復旧済み
	UQコミュニケーションズ	・ 1局 (東京都：1局) が停波
	ワイモバイル	・ 復旧済み

<防災行政無線>

- ・ 京都府福知山市で、同報無線子局4局が浸水で使用不可。現在応急修理で仮復旧。簡易無線機の貸出(総務省からの貸出)、市の広報車及び緊急速報メールにより対応中。
- ・ 京都府舞鶴市で、同報無線子局4局が浸水で使用不可(設備取替の申請につき、臨機の措置により免許。設備取替準備等の修理対応中)。市の広報車及び緊急速報メールにより代替措置の対応中。

○放送関係の状況 (総務省調べ：9月24日9:00現在)

<地上波>

	事業者・影響世帯数等	被害状況等
滋賀県	・ 民放5波のテレビ中継局(滋賀県) ・ 障害エリア：滋賀県大津市の一部 ・ 影響：約50世帯(復旧済)	・ 伝送回線のケーブルが電柱の倒壊により切断されて停波。仮設のケーブルを敷設することにより復旧済
埼玉県	・ NHKのテレビ中継局(埼玉県) ・ 障害エリア：埼玉県児玉郡及び秩父市周辺 ・ 影響：約31万5千世帯(復旧済み)	・ 豪雨により商用電源が停電し停波。非常用電源の稼働により復旧済。

(4) 道路 (国土交通省調べ: 9月24日 8:00 現在)

○高速道路

- ・被災による通行止め: 0 区間

路線名	区間名	被災状況	備考
名神高速道路	八日市 IC~彦根 IC	盛土崩壊	上り線盛土法面路肩部の崩落。第三者被害なし。 上り線の崩落を受け、上り線は16日9:50から、下り線は16日10:30から通行止めを実施。 下り線は16日19:30に通行止め解除。 上り線は21日8時50分に通行止め解除

○直轄国道

- ・現在、被災による通行止めなし

○有料道路 (公社)

- ・現在、被災による通行止めなし

○都道府県管理国道

- ・被災による通行止め: 21 区間

路線名	区間名	被災状況	備考
国道 405 号	新潟県津南町大赤沢~見玉	土砂流出	9/16 11:30 全面通行止 迂回路: 有 孤立集落: 無 人身・物損: 無
国道 305 号	福井県南越前町河野~敦賀市大比田	法面崩落	9/19 6:15 全面通行止 迂回路: 有 孤立集落: 無 人身・物損: 物損有
国道 371 号	和歌山県橋本市彦谷~北宿	流木、路面陥没	9/16 5:00 全面通行止 迂回路: 無 孤立集落: 無 人身・物損: 無
国道 371 号	和歌山県高野口町高野山	法面崩落	9/16 11:00 全面通行止 迂回路: 無 孤立集落: 無 人身・物損: 無
国道 162 号	京都府京都市右京区京北下弓削 (鳴滝橋)	落橋	9/16 03:45 全面通行止 迂回路: 有 孤立集落: 無 人身・物損: 無
国道 372 号	京都府亀岡市 (湯ノ花道路)	路面損傷	9/16 01:40 全面通行止 迂回路: 有 孤立集落: 無 人身・物損: 調査中
国道 307 号	京都府宇治田原町岩山~奥山田	法面崩落	9/16 04:30 全面通行止 迂回路: 調査中 孤立集落: 無 人身・物損: 無
国道 477 号	京都府京都市右京区嵯峨越畑	法面崩落	9/15 22:50 全面通行止 迂回路: 有 孤立集落: 無 人身・物損: 無
国道 425 号	奈良県上北山村古川~下北山村音枝	法面崩落	9/17 9:30 全面通行止 迂回路: 無 孤立集落: 無 人身・物損: 無
国道 367 号	滋賀県高島市今津町保坂~朽木栃生	路面陥没	9/16 7:00 全面通行止 迂回路: 有

			孤立集落：無 人身・物損：無
国道 421 号	滋賀県東近江市佐目町～ 東近江市萱尾町	法面崩落	9/17 16:00 全面通行止 迂回路：無 孤立集落：無 人身・物損：無
国道 421 号	滋賀県東近江市永源寺相 谷町～三重県境	土砂流出	9/16 02:00 全面通行止 迂回路：有 孤立集落：無 人身・物損：無
国道 306 号	滋賀県犬上郡多賀町大君 ヶ畑	法面崩落	9/17 16:00 全面通行止 迂回路：有 孤立集落：無 人身・物損：無
国道 422 号	三重県伊賀市栴川～比土	路肩崩壊	9/15 22:30 全面通行止 迂回路：有 孤立集落：無 人身・物損：無
国道 163 号	三重県伊賀市中村	法面崩落	9/16 3:00 全面通行止 迂回路：有 孤立集落：無 人身・物損：無
国道 165 号	三重県伊賀市岡田	路面陥没	9/16 19:00 全面通行止 迂回路：有 孤立集落：無 人身・物損：無
国道 25 号	三重県亀山市関町金場～ 加太市場	路肩崩壊	9/15 20:30 全面通行止（事前→災害） 迂回路：有 孤立集落：無 人身・物損：無
国道 257 号	愛知県新城市愛郷町	倒木	9/16 08:20 全面通行止 迂回路：有 孤立集落：無 人身・物損：無
国道 101 号	秋田県男鹿市男鹿中山町 家口～船川港仁井山	路肩崩壊 および 路面冠水	9/16 16:00 全面通行止 迂回路：有 孤立集落：無 人身・物損：無
国道 341 号	秋田県仙北市田沢湖玉川	法面崩落	9/16 17:25 全面通行止 迂回路：有 孤立集落：無 人身・物損：無
国道 418 号	長野県平谷村五軒小屋 （岐阜県境）～中平(R153 交点)	法面崩落	9/16 16:00 全面通行止 迂回路：有 孤立集落：無 人身・物損：無

○都道府県道

現在、116 区間で通行止め（法面崩落、土砂流出、冠水、法面崩落、突風による瓦礫散乱等）
（青森県 1、岩手県 3、秋田県 1、福島県 1、群馬県 1、長野県 9、山梨県 2、新潟県 0、富
山県 5、三重県 10、愛知県 4、福井県 3、滋賀県 21、京都府 19、大阪府 3、兵庫県 3、奈
良県 10、和歌山県 3、京都市 15、神戸市 2）

(5) 交通機関

○鉄道（国土交通省調べ：9月24日8:00現在）

・現在、3事業者3路線で運転休止

事業者名	線名	運転休止区間	運転休止		運転再開		主な被害状況等
JR 東日本	飯山線	森宮野原駅～戸狩野沢温泉駅	9/16	9:31	9/21	始発	橋脚一部損傷（横倉駅～森宮野原駅間：中条川橋梁）
JR 東海	飯田線	天竜峡駅～平岡駅	9/15	21:52			土砂流入（門島駅～唐笠駅間）
京阪電気鉄道	京津線	御陵駅～浜大津駅	9/16	0:30			土砂流入、道床一部流出（追分駅～大谷駅間）
信楽高原鉄道	信楽線	信楽駅～貴生川駅	9/15	20:28			貴生川駅～紫香楽宮跡駅間 杣（そま）川橋りょうの橋脚1本と橋桁2本流失

(6) 文教施設等（文部科学省調べ：9月24日9:30現在）

区分	被災箇所数
国立学校施設	18
公立学校施設	369
私立学校施設	3
社会教育・体育、文化施設等	156
文化財等	67
研究施設等	
計	613

主な被害状況：グラウンド冠水、倒木、法面崩落、屋根破損、建具・ガラス破損 等

※主な文化財の被害

- ・ 滋賀県の特別史跡安土城跡で、史跡地内の石垣及び斜面が一部崩落
- ・ 京都府の国宝清水寺で、境内地の斜面が一部崩落
- ・ 奈良県の国宝法隆寺金堂で、彫刻部材（龍形）の一部が破損落下

※独立行政法人日本原子力研究開発機構（福井県敦賀市）において、土砂崩れにより周辺道路が寸断されたため、職員約30名が孤立状態にあったが、復旧作業を完了済（本件による原子炉への影響は無し）

(7) 農林水産関係（農林水産省調べ：9月24日10:00現在）

区分	主な被害	被害数	被害地域 (現在35都道府県から報告あり)
農作物等	農作物の冠水等	10,750ha	北海道、青森県、岩手県、宮城県、秋田県、山形県、福島県、茨城県、栃木県、群馬県、埼玉県、千葉県、東京都、神奈川県、長野県、静岡県、新潟県、富山県、石川県、福井県、岐阜県、愛知県、三重県、滋賀県、京都府、兵庫県、奈良県、和歌山県、岡山県、徳島県、香川県、高知県
	家畜の斃死	60,342頭羽	北海道、青森県、秋田県、愛知県、京都府
	ミツバチの水没	65群	京都府
	ビニールハウスの破損	2,429件	岩手県、宮城県、秋田県、山形県、福島県、栃木県、群馬県、埼玉県、千葉県、神奈川県、長野県、静岡県、新潟県、岐阜県、愛知県、三重県、滋賀県、京都府、兵庫県、和歌山県

	畜舎等の破損	131件	香川県、高知県 北海道、岩手県、新潟県、福井県、岐阜県、 愛知県、滋賀県、京都府、岡山県、高知県
農地・農業用 施設関係	農地の損壊	1,699箇所	北海道、岩手県、福島県、新潟県、富山県、 石川県、福井県、岐阜県、愛知県、三重県、 滋賀県、大阪府、徳島県、香川県
	農業用施設の損壊	744箇所	北海道、岩手県、福島県、新潟県、富山県、 石川県、福井県、岐阜県、愛知県、三重県、 滋賀県、大阪府、香川県
林野関係	林地荒廃	89箇所	北海道、茨城県、栃木県、群馬県、新潟県、 福井県、山梨県、長野県、岐阜県、滋賀県、 京都府、大阪府、兵庫県、奈良県
	治山施設	1箇所	長野県
	林道施設等	197箇所	福島県、栃木県、群馬県、石川県、福井県、 山梨県、静岡県、三重県、滋賀県、京都府、 大阪府、和歌山県
	木材加工・流通施設 特用林産施設等	1箇所 1箇所	和歌山県 長野県
水産関係	漁船	32隻	北海道、宮城県、秋田県、京都府
	養殖施設	18件	北海道、宮城県、静岡県、滋賀県、京都府
	漁具	10件	神奈川県、滋賀県、京都府、宮崎県
	水産物	576ト	宮城県、新潟県、静岡県、滋賀県、和歌山県
	漁港施設	8漁港	青森県、千葉県、福井県、静岡県、三重県、 京都府、和歌山県
	共同利用施設	2件	福井県、京都府

注：被害については、現時点で判明しているものを記載しており、引き続き調査中。

(8) 社会福祉施設等関係 (厚生労働省調べ：9月24日9:00現在)

・212箇所が被災

青森県3(床下浸水等)、岩手県2(床上浸水)、茨城県5(雨漏り等)、群馬県7(強風による施設のガラス破損等)、千葉県2(フェンスやペランダが破損)、栃木県1(一部床上浸水)、長野県2(床上浸水)、福井県5(一部床上浸水)、愛知県52(床上浸水、雨漏りなど。避難はなし)、三重県23(雨漏りなど)、滋賀県46(雨漏り等)、京都府59(床上浸水など。一時孤立した施設もあったが現在は解消。他施設への避難2箇所)、大阪府1(雨漏り)、兵庫県4(床上浸水など)、

(9) 医療施設等関係 (厚生労働省調べ：9月24日9:00現在)

・21箇所が被災

- ・福井県で病院2箇所が被災。人的被害なし(ボイラー室・地下室浸水)
- ・京都府で病院5箇所が被災。人的被害なし(リハビリ室・ボイラー室・待合室浸水)
- ・栃木県で病院3箇所が被災。人的被害なし(雨漏り、停電)
- ・千葉県で病院4箇所が被災。人的被害なし(雨漏り、落雷、ガラス等破損)
- ・兵庫県で病院7箇所が被災。人的被害なし(雨漏り、床上浸水、ガラス等破損)

(10) 観光関係 (国土交通省調べ：9月24日8:00現在)

- ・京都府の登録旅館の2施設において浸水の被害あり
- ・福井県の登録旅館の1施設において浸水の被害あり
- ・秋田県の登録旅館の1施設において浸水の被害あり
- ・秋田県の非登録の宿泊施設1施設において温泉設備の被害あり

(11) その他

○がれきの発生状況（環境省調べ：9月24日10:00現在）

- ・被害報告あり（詳細は確認中。）

北海道：釧路町

青森県：青森市、弘前市、八戸市、五所川原市、平川市、大鰐町、三戸町、田子町、南部町、藤崎町

岩手県：盛岡市、二戸市

秋田県：鹿角市、大館市

福島県：田村市

栃木県：那須町

群馬県：みどり市、桐生市、沼田市、伊勢崎市、高崎市、太田市、富岡市、前橋市

埼玉県：熊谷市、行田市、滑川町

千葉県：千葉市、市原市、南房総市、富里市

三重県：伊賀市、各張市

滋賀県：甲賀市、東近江市、守山市、草津市、高島市、大津市、近江八幡市、栗東市

京都府：京都市、長岡京市、宇治市、城陽市、八幡市、久御山町、井手町
宇治田原町、京田辺市、木津川市、精華町、亀岡市、南丹市、京丹波町
福知山市、綾部市、舞鶴市、宮津市、京丹後市、伊根町

大阪府：能勢町、大東市、牧方市、寝屋川市

奈良県：生駒市、下市町

和歌山県：串本町、紀美野町、橋本市、九度山町

○刑事施設関係（法務省調べ：9月17日17:30現在）

- ・関東医療少年院（樹木2本倒壊、市道境界フェンス破損）
- ・滋賀刑務所（運動場が約26センチメートル浸水）

5. 政府の主な対応

(1) 内閣総理大臣指示 (9月16日11:00)

1. 緊張感を持って被害状況の把握に努めること。
2. 災者の救命・救助を第一に応急対策に全力を挙げること。また、引き続き住民の避難に万全を期すこと。
3. 関係省庁一体となって、政府の総力を挙げて対応にあたること。
4. 国民に対する的確な情報の提供に努めること。

(2) 災害応急体制の整備

- ・官邸に情報連絡室設置 (9月16日7:48)

(3) 政府調査団の派遣

- ・亀岡内閣府大臣政務官を団長とする政府調査団を埼玉県熊谷市等へ派遣 (9月17日)
- ・谷垣内閣府特命担当大臣 (事務代理) 及び西村内閣府副大臣を団長とする政府調査団を京都府、滋賀県及び福井県へ派遣 (9月17日～18日)
- ・木村内閣総理大臣補佐官を団長とする政府調査団を岩手県、青森県及び秋田県へ派遣 (9月19日～20日)
- ・亀岡内閣府大臣政務官を団長とする政府調査団を三重県へ派遣 (9月19日)

(4) 関係省庁災害対策会議の開催

- ・台風第18号による大雨等に係る関係省庁災害対策会議を開催し、今後の気象状況の見通し及び被害状況並びに各省庁の対応状況について情報共有を行うとともに、以下のとおり確認した。(9月16日13:00)

○台風18号による大雨等への対応にあたっては、総理指示を踏まえるとともに、以下のとおり、関係地方公共団体と連携を密にし、対応に万全を期すこととする。

- ・関係省庁間で被害状況等の情報共有を図ること
- ・被災した地域における被害の拡大防止に努めること
- ・台風18号が上陸中であることを踏まえ、引き続き、今後の気象状況を注視しながら、緊張感を持って、警戒・監視にあたること
- ・谷垣内閣府特命担当大臣 (防災担当) 事務代理及び西村内閣府副大臣出席のもと、台風第18号による大雨等に係る関係省庁災害対策会議 (第2回) を開催し、今後の気象状況の見通し及び被害状況並びに各省庁の対応状況について情報共有を行った。(9月17日14:00)
- ・古屋内閣府特命担当大臣 (防災担当) 出席のもと、台風第18号の大雨等に係る関係省庁災害対策会議 (第3回) を開催し、今後の気象状況の見通し及び被害状況並びに各省庁の対応状況について情報共有を行った。(9月19日13:15)
- ・24日16:30から、古屋内閣府特命担当大臣 (防災担当) 及び木村内閣総理大臣補佐官出席のもと、台風第18号の大雨等に係る関係省庁災害対策会議 (第3回) を開催予定

(5) 自衛隊の災害派遣

【京都府における大雨に係る水防活動】

- ・京都府知事より陸上自衛隊第7普通科連隊長に対して、水防活動に係る災害派遣要請 (9月16日7:00)
- ・第7普通科連隊のFAST-Force (人員約30名、車両約10両) が福知山駐屯地を出発。現地到着以降、水防活動開始 (9月16日8:45)

- ・第7普通科連隊の増援部隊（人員約30名、車両約5両）が福知山駐屯地を出発。現地到着以降、水防活動開始。（9月16日9:52）
- ・中部方面後方支援隊の増援部隊（人員約130名、車両約15両）が桂駐屯地を出発。現地到着以降、水防活動開始。（9月16日10:07）
- ・第102施設機材隊のFAST-Force（人員約30名、車両約5両）が大久保駐屯地を出発。現地到着以降、偵察活動開始。（9月16日10:10）
- ・関西補給処桂支処の増援部隊（人員約30名、車両約5両）が桂駐屯地を出発。現地到着以降、水防活動開始。（9月16日11:20）

[人員] 約250名

[車両] 約40両

[撤収要請日時] 9月16日14:30

【福井県における大雨に係る行方不明者捜索】

- ・福井県知事より陸上自衛隊第14普通科連隊長に対して、行方不明者捜索活動に係る災害派遣要請（9月16日7:05）
- ・第14普通科連隊のFAST-Forceを含む捜索部隊（人員約40名）が金沢駐屯地を出発。現地到着以降、行方不明者捜索活動開始（9月16日7:40）
- ・第372施設中隊の増援部隊（人員約20名）が鯖江駐屯地を出発。現地到着以降、行方不明者捜索活動開始（9月16日9:50）
- ・第10戦車大隊の増援部隊（人員約30名、車両約10両）が今津駐屯地を出発。現地到着以降、行方不明者捜索活動開始。（9月16日11:40）
- ・第372施設中隊の増援部隊（人員約10名、車両約5両）が鯖江駐屯地を出発。現地到着以降、行方不明者捜索活動開始（9月16日11:45）

[人員] 約100名

[車両] 約30両

[撤収要請日時] 9月16日13:03

【滋賀県における大雨に係る孤立者の救助】

- ・第3戦車大隊のFAST-Force（人員約10名、車両約5両）が今津駐屯地を出発。高島市鴨の偵察を実施。（9月16日8:20）
- ・滋賀県知事より陸上自衛隊第3戦車大隊長に対して、孤立者の救助活動に係る災害派遣要請（9月16日9:00）
- ・第3戦車大隊が、孤立者2名を救助。（9月16日9:29）
- ・第3戦車大隊が孤立者11名を救助。（9月16日15:28）

[人員] 約10名

[車両] 約5両

[撤収要請日時] 9月16日16:00

【新潟県における大雨に係る水防活動】

- ・新潟県知事から第12旅団長に対し、新潟県妙高市及び上越市を流れる矢代川の増水に伴い、水防活動に係る災害派遣要請（9月16日17:12）。
- ・第2普通科連隊のFAST-force（人員約10名、車両約5両）が高田駐屯地を出発。現地到着後、偵察活動を開始（9月16日18:34）

[人員] 約10名

[車両] 約5両

[撤収要請日時] 9月16日19:07

【岩手県における大雨に係る孤立者の救助】

- ・岩手県知事から第9特科連隊に対し、岩手県盛岡市玉山区における孤立者の救助活動に係る災害派遣要請 (9月16日19:40)
- ・第9特科連隊の救助部隊 (人員約40名、車両約10両) が岩手駐屯地を出発。現地到着以降、孤立者の救助活動開始 (9月16日21:25)
- ・第9特科連隊の救助部隊が孤立者12名全員の安否を確認 (9月16日23:50)

[人員] 約40名 (延べ約80名)

[車両] 約10両 (延べ20両)

[撤収要請日時] 9月17日1:10

【北海道厚岸郡厚岸町における給水支援】

- ・北海道知事より陸上自衛隊第27普通科連隊長に対して、取水施設が冠水し断水が発生したことに伴う、給水支援に係る災害派遣要請 (9月17日20:00)
- ・第5後方支援隊 (人員約20名、車両約10両 (うち1トン水トレーラー3両、5トン水タンク車2両を含む)) が帯広駐屯地を出発し、釧路駐屯地へ向けて前進。 (9月17日22:37)
- ・第27普通科連隊 (人員約70名、車両約20両 (うち1トン水トレーラー7両を含む)) 及び第5後方支援隊 (人員約20名、車両約10両 (うち1トン水トレーラー3両、5トン水タンク車2両を含む)) が釧路駐屯地を出発。 (9月18日4:00)
- ・厚岸町内の6カ所において給水支援を開始。 (9月18日6:00)

[人員] 約90名 (延べ約110名)

[車両] 約30両 (延べ約40両 (1トン水トレーラー13両、5トン水タンク車4両を含む))

[撤収要請日時] 9月18日20:00 (総給水量: 約35.8t)

(6) 災害救助法の適用

台風18号による大雨等に係る被害により、多数の者が生命又は身体に危害を受け、又は受ける恐れが生じ、多数の住家に被害が生じたため

- ・埼玉県: 熊谷市 (9月16日適用)
- ・京都府: 福知山市、舞鶴市 (9月16日適用)

(7) 被災者生活再建支援法の適用

- ・京都府: 京都市、福知山市、舞鶴市 (9月16日適用)
- ・埼玉県: 熊谷市 (9月16日適用)

(8) 各府省庁の対応

①内閣府の対応

- ・内閣府情報連絡室設置 (9月13日13:00)
関係省庁に警戒・監視や連絡体制の確保等を要請
- ・内閣府情報対策室に改組 (9月16日5:05)
- ・被災都道府県に対し、迅速的確な住家の被害認定の実施、被災者生活再建支援制度の適用又はそれに準ずる都道府県独自支援措置の活用・検討等を要請 (9月17日)
- ・突風による被害調査のため、職員2名を群馬県みどり市へ派遣 (9月17日)

②警察庁の対応

- ・災害対策室長を長とする災害情報連絡室設置 (9月16日7:48)

- ・警察庁は、関係管区警察局や都道府県警察への連絡体制を強化するとともに関連情報の収集を実施

③消防庁の対応

- ・応急対策室長を長とする災害対策室設置(9月16日5:15)
- ・滋賀県、京都府及び福井県に対し適切な対応を呼びかけるとともに、速やかに被害状況を報告するよう要請(9月16日5:16)
- ・総理指示を受け、防災課長より各都道府県消防防災主管部長あてに事務連絡を発出(9月16日12:00)

④海上保安庁の対応

- ・気象警報等に留意し、随時、即応態勢をとり、情報収集を実施
- ・道路の通行止めにより、京都府所在の宮津与謝消防組合消防本部からの依頼を受け、巡視艇による消防隊員等7名の搬送を実施(9月15日午後10:50)
- ・三河湾内で錨泊していた曳船(166トン 乗組員5名)が、曳航していた台船(長さ約50メートル、油類の搭載なし。)とともに走錨し、台船のみが愛知県田原市の砂浜に乗り揚げた(9月16日9:30)。民間タグボートによる同船の離礁作業終了(9月17日15:15)。人的被害なし。

⑤金融庁の対応

- ・災害救助法の適用決定を受け、埼玉県内の関係金融機関等に対し、日本銀行と財務省関東財務局の連名で「台風18号による大雨等にかかる災害に対する金融上の措置について」を発出し、預金の払戻時の柔軟な取扱い等、被災者の便宜を考慮した適時的確な措置を講ずるよう要請(9月16日)
- ・災害救助法の適用決定を受け、京都府内の関係金融機関等に対し、日本銀行と財務省近畿財務局京都財務事務所の連名で「台風18号による大雨等にかかる災害に対する金融上の措置について」を発出し、預金の払戻時の柔軟な取扱い等、被災者の便宜を考慮した適時的確な措置を講ずるよう要請(9月16日)

⑥総務省の対応

- ・災害救助法の適用を受けた地域を告知先とする無線局免許人に対し、電波利用料債権の催促状及び督促状の送付を停止する措置を実施(9月16日埼玉県熊谷市、京都府福知山市、京都府舞鶴市)
- ・下記事業者から基地局の開設の申請があり、臨機の措置により免許。
ソフトバンクモバイル(3局) 免許日 H25.9.16
KDDI(2局) 免許日 H25.9.17
NTTドコモ(1局) 免許日 H25.9.18
- ・京都府舞鶴市から同報無線子局4局の設備取替の申請があり、臨機の措置により許可。許可日(9月18日)
- ・京都府福知山市から災害対策用移動通信機器の貸出要請があり、簡易無線局5台を貸出(9月18日)

⑦財務省の対応

- ・埼玉県に対し、関東財務局から利用可能な国有財産(国家公務員合同宿舎)のリストを情報提供(9月17日)
- ・福知山市、舞鶴市に対し、近畿財務局から利用可能な国有財産(未利用地)のリストを情報提供(9月17日)
- ・災害救助法の適用を踏まえ、京都府及び埼玉県に係る被災中小企業者への対応として、窓口における親身な対応、資金の円滑な融通等を要請する通知文書を、財務省、中小企

- 業庁等の連名で日本政策金融公庫等に対して発出（9月17日）
- 平成25年台風第18号による大雨等に係る災害を危機認定し、日本政策金融公庫から指定金融機関（日本政策投資銀行、商工組合中央金庫）を通じた危機対応融資の対象に追加、財務省、中小企業庁及び農林水産省の連名で指定金融機関に対して同内容の通知文書を発出（9月17日）
- 平成25年台風第18号及び9月の竜巻・突風による農林漁業者等への対応として、資金の円滑な融通、既貸付金の償還猶予等を要請する通知文書を、財務省と農林水産省の連名で日本政策金融公庫（農林水産事業部門）及び独立行政法人農林漁業信用基金に対して発出（9月18日）

⑧文部科学省の対応

- 関東地方及び東海地方の各都県教育委員会に対し、児童生徒等の安全確保及び二次災害の防止を要請（9月13日11:14）
- 文部科学省災害情報連絡室（室長：施設企画課長）を設置（9月16日11:30）

⑨厚生労働省

- 避難所の生活環境の整備等について、十分な配慮を行うよう埼玉県、京都府に通知（9月17日）
- 適用市町村に職員を派遣して、災害救助法についての説明会を実施（9月19日）

⑩経済産業省の対応

- 平成25年台風18号による大雨等に係る被害に関して、埼玉県熊谷市、京都府福知山市及び舞鶴市とその隣接する地域において被災した電気の需要家からの申出に応じ、支払期限の延長、不使用付きの料金免除、工事費負担金の免除、臨時工事費の免除、使用不能設備に相当する基本料金の免除、引込線等取付位置変更に係る費用の免除する特別措置の認可を行った。（9月17、18日）
- 平成25年台風18号による大雨等に係る被害に関して、埼玉県熊谷市及び京都府福知山市において被災したガスの需要家からの申出に応じ、臨時ガス工事費の免除、支払期限の延長、不使用月の料金免除する特別措置の認可を行った（9月17日）
- 平成25年台風第18号による大雨等に係る災害に関して京都府、埼玉県に災害救助法が適用されたことを踏まえ、被災中小企業者対策として、特別相談窓口の設置、災害復旧貸付の適用、既往債務の返済条件緩和等、小規模企業共済災害時即時貸付の適用の措置を講じた（9月17、18日）
- 経済産業省近畿経済産業局職員を京都府福知山市、舞鶴市に派遣し、中小企業関係被害情報収集を実施（9月18日）

⑪農林水産省の対応

- 秋台風の接近及び通過に伴う農作物等の被害防止に向けた技術指導の徹底及び農業共済の対応について通知を発出（8月29日）
- 大雨等に伴う二次災害等の発生防止及び緊急を要する復旧箇所の応急対策の実施等について（台風18号）通知を発出（9月13日）
- 台風18号接近に伴う山地災害及び林道施設災害発生時の対応について通知を発出（9月13日）
- 台風18号に対する備えと被害報告等（漁港・海岸保全施設・漁業用施設等）について通知を発出（9月13日）
- 災害救助法が適用された埼玉県及び京都府の関係金融機関に対し、通帳等を紛失した預貯金者等に対する応急措置の要請通知を発出（9月17日）
- 被害の初期情報収集のため、関東農政局職員2名を水土里災害派遣隊として埼玉県熊谷市、群馬県みどり市に派遣（9月17日）

- ・被害の初期情報収集のため、北陸農政局職員2名を水土里災害派遣隊として福井県若狭町、小浜市に派遣（9月17日）
- ・被害の初期情報収集のため、東海農政局職員3名を水土里災害派遣隊として愛知県豊田市等に派遣（9月17日）
- ・被災状況調査及び技術支援のため、近畿農政局職員3名を水土里災害派遣隊として兵庫県三木市に派遣（9月17日）
- ・被害農林漁業者等に対する資金の円滑な融通、既貸付金の償還猶予等について関係金融機関に通知を発出（9月18日）
- ・被災状況調査及び技術支援のため、近畿農政局職員12名を水土里災害派遣隊として滋賀県栗東市、高島市、京都府綾部市、福知山市等に派遣（9月18日）

⑫国土交通省の対応

- ・国土交通本省注意体制(9月15日 2:04)
- ・国土交通本省警戒体制(9月15日 12:00)
- ・国土交通本省非常体制(9月16日 15:00)

【国土交通省調査団の派遣】

- ・鶴保国土交通副大臣を団長とした国土交通省調査団が京都市、福知山市の被災状況を調査。（9月18日）

【リエゾン派遣】

- ・北海道開発局より釧路市、根室市、釧路町、厚岸町、別海町、標茶町へ10名派遣（9月17日）
- ・東北地方整備局より青森県庁、青森市、弘前市、平川市、三戸町、鱒ヶ沢町、秋田県能代市、岩手県庁、雫石町へ16人・日派遣（9月16日～17日）
- ・北陸地方整備局より富山県庁、高岡市、小矢部市、石川県庁、加賀市、小松市、能美市へ9人・日派遣（9月16日）
- ・中部地方整備局より静岡県庁、小山町、愛知県庁、名古屋市、岐阜県、恵那市、三重県庁、津市、名張市へ17人・日派遣（9月15日～9月16日）
- ・近畿地方整備局より滋賀県庁、大阪府、大阪市、京都府、京都市、舞鶴市、綾部市、福知山市、兵庫県、西宮市、奈良県、和歌山県、三重県紀宝町、名張市、福井県、小浜市へ56人・日派遣し、被害情報の収集や自治体からの要望等に対する調整に従事（9月15～23日）

【TEC-FORCEの派遣】

- ・北陸地方整備局より TEC-FORCE 88人・日を福井県若狭町等へ派遣し、土砂災害、砂防施設等の被災調査を実施。（9月22日～9月23日）
- ・中部地方整備局より TEC-FORCE 121人・日を福井県小浜市へ派遣し、河川・道路・砂防施設等の被災調査を実施。（9月16日～23日）
- ・近畿地方整備局より TEC-FORCE 68人を滋賀県栗東市へ派遣し、道路施設等の被災調査を実施。（9月18～23日）
- ・中国地方整備局より TEC-FORCE 140人・日を京都府福知山市へ派遣し、大規模湛水域の緊急排水作業、河川・道路施設等被災調査を実施。（9月16～23日）
- ・四国地方整備局より TEC-FORCE 112人・日を京都府舞鶴市へ派遣し、大規模湛水域の緊急排水作業、河川・道路・砂防施設等の被災調査を実施。（9月16～20日）
- ・九州地方整備局より TEC-FORCE 226人・日を京都府綾部市へ派遣し、河川・道路施設等の被災調査を実施。（9月17～23日）

【防災ヘリコプターによる被害状況調査】

- ・東北地方整備局防災ヘリコプターにより岩木川周辺等の調査を実施。(9月17日)
- ・近畿地方整備局防災ヘリコプターにより桂川、熊野川、六甲山周辺の調査を実施(9月16～19日)
- ・四国地方整備局防災ヘリコプターにより由良川周辺の調査を実施(9月16日)
- ・九州地方整備局防災ヘリコプターにより紀伊半島、桂川、綾部市、福知山市、小浜市周辺等の調査を実施(9月16～17日)

【国土技術政策総合研究所の対応】

- ・福井県からの要請により、砂防の専門家1名を派遣し、技術支援を実施(9月18日～9月19日)
- ・滋賀県からの要請により、砂防の専門家1名を派遣し、技術支援を実施(9月20日)
- ・本省からの要請により、河川の専門家2名を派遣し、技術支援を実施(9月24日～25日)

【各地方整備局の実出動台数(台)9月24日8:00現在】

機械名	北海道開発局	東北地整	関東地整	北陸地整	中部地整	近畿地整	中国地整	四国地整	合計
排水ポンプ車	6	22	2	21	12	15	5	7	90
照明車	5	9	5	17	7	16	5		64
対策本部車						2			2
待機支援車			1				1		2
散水車	1					3			4
路面清掃車						3			3
排水管清掃車						2			2
側溝清掃車						3			3
衛星通信車						1			1
Ku-SAT		4		1		4			9
合計	12	35	8	39	19	49	11	7	180

⑬国土地理院の対応

- ・京都府、滋賀県及び福井県の被害状況把握のため、空中写真撮影を実施(9月20日)
- ・京都府及び滋賀県、福井県の空中写真を関係機関に提供(9月20日)

⑭気象庁の対応

- ・気象庁本庁警戒体制(9月15日 21:00)
- ・気象庁本庁非常体制(9月16日 5:05)
- ・気象庁本庁体制解除(9月17日 13:00)
- ・気象庁として、引き続き気象状況の把握と情報発信に努める。
- ・台風第18号に関する記者会見を実施(9月14日 16:45)
- ・福井県、京都府及び滋賀県に対し大雨特別警報を発表(9月16日 5:05)
- ・大雨に関する記者会見を実施(9月16日 6:10)
- ・気象庁機動調査班を和歌山県(1班4名)の現地に派遣して突風調査を実施(9月16日)
- ・気象庁機動調査班を和歌山県(2班8名)・栃木県(1班4名)・群馬県(2班6名)・埼玉県(3班11名)・三重県(1班4名)・宮城県(1班4名)の現地に派遣して突風調査を実施(9月17日)
- ・気象庁機動調査班を和歌山県(2班7名)・埼玉県(2班6名)の現地に派遣して突風調査を実施(9月18日)
- ・気象庁機動調査班を北海道(2班6名)の現地に派遣して突風調査を実施(9月19日)

平成25年台風第18号による避難状況

平成25年9月24日 10時00分現在

都道府県名	市区町村名	避難指示				避難勧告			
		対象世帯数	対象人数	指示日時	解除日時	対象世帯数	対象人数	勧告日時	解除日時
北海道	美幌町					286	793	9月16日 20時50分	9月17日 0時45分
	新ひだか町					42	101	9月16日 18時06分	9月16日 20時30分
	釧路町	550	1,186	9月17日 0時50分	9月17日 5時15分	50	100	9月16日 18時22分	9月17日 0時50分
						168	364	9月16日 19時40分	9月17日 0時50分
						12	25	9月16日 20時00分	
						35	73	9月16日 20時55分	
						285	624	9月17日 5時15分	9月17日 8時45分
	浜中町					35	100	9月16日 21時31分	9月17日 6時43分
別海町					6	16	9月16日 19時55分	9月16日 23時50分	
小計	550	1,186			919	2,196			
青森県	青森市	1,846	4,476	9月16日 14時20分	9月16日 20時05分	1,846	4,476	9月16日 12時55分	9月16日 14時20分
	弘前市	844	2,327	9月16日 17時20分	9月17日 9時30分				
	八戸市					453	1,015	9月16日 16時15分	9月17日 15時30分
	五所川原市					106	290	9月16日 18時20分	9月17日 12時00分
	つがる市	953	2,543	9月16日 22時05分	9月17日 7時30分				
	鱒ヶ沢町	700	1,530	9月16日 13時55分	9月16日 20時05分	700	1,530	9月16日 13時40分	9月16日 13時55分
	藤崎町					169	541	9月16日 15時30分	9月16日 19時50分
	大鰐町					4,283	10,880	9月16日 13時45分	9月17日 13時45分
	田舎館村					254	803	9月16日 16時30分	9月16日 23時00分
	鶴田町					814	2,754	9月16日 20時30分	9月17日 1時50分
	野辺地町					323	861	9月16日 14時25分	9月16日 19時00分
	おいらせ町					402	1,089	9月16日 15時55分	9月16日 20時40分
	東通村					1	2	9月16日 13時15分	9月16日 20時45分
	三戸町					97	222	9月16日 17時00分	9月17日 17時05分
田子町					2	3	9月16日 16時00分	9月17日 9時30分	
南部町					1,350	3,465	9月16日 16時20分	9月18日 11時30分	
小計	4,343	10,876			10,800	27,931			
岩手県	盛岡市					216	417	9月16日 16時00分	9月16日 18時30分
						7	30	9月16日 17時34分	9月16日 22時45分
						16	66	9月16日 18時00分	9月16日 22時45分
						14	40		9月16日 23時41分
	二戸市					5	13	9月16日 15時25分	9月17日 9時00分
						8	11	9月16日 18時30分	9月17日 9時00分
						5	11	9月16日 16時48分	9月16日 19時00分
						5	11	9月16日 13時05分	9月16日 18時45分
軽米町					17	45	9月16日 17時45分	9月17日 5時15分	
九戸村					16	42	9月16日 15時00分	9月16日 20時15分	
一戸町					4	10	9月16日 16時20分	9月16日 21時00分	
					18	30		9月17日 6時00分	
小計	0	0			331	726			
秋田県	秋田市					167	400	9月16日 15時10分	9月17日 8時30分
						432	1,098	9月16日 15時10分	9月16日 18時30分
						61	163	9月16日 16時05分	9月17日 8時30分
	能代市					187	459	9月16日 13時08分	9月16日 22時00分
						4	12	9月16日 14時50分	9月16日 22時00分
						300	741	9月16日 15時35分	9月16日 22時00分
						186	450	9月17日 7時05分	9月17日 17時00分
	大館市					7	21	9月16日 15時20分	9月16日 22時35分
						7	24	9月16日 16時23分	9月17日 7時30分
						11	17		9月16日 22時45分
					121	300	9月16日 19時30分	9月17日 7時30分	
男鹿市	484	1,094	9月16日 17時30分	9月17日 1時00分	484	1,094	9月16日 12時57分	9月16日 17時30分	

都道府県名	市区町村名	避難指示				避難勧告			
		対象世帯数	対象人数	指示日時	解除日時	対象世帯数	対象人数	勧告日時	解除日時
秋田県	鹿角市	2,051	5,242	9月16日 17時15分	9月16日 21時20分	2,051	5,242	9月16日 15時45分	9月16日 17時15分
						361	860	9月16日 17時20分	9月16日 21時20分
		61	169	9月16日 17時00分	9月16日 21時30分				
		3	12		9月17日 9時00分				
	北秋田市					43	85	9月16日 15時00分	9月16日 21時10分
						67	178	9月16日 18時30分	9月17日 2時00分
	上小阿仁村	54	150	9月16日 14時35分	9月16日 17時40分	36	92	9月16日 17時15分	9月16日 21時00分
	三種町					496	1,360	9月16日 20時20分	9月17日 1時00分
	五城目町					1	1	9月16日 16時00分	9月16日 21時30分
						1	6	9月16日 16時20分	9月16日 21時30分
					7	22	9月16日 16時30分	9月16日 21時30分	
八郎潟町					1	2	9月16日 17時55分	9月16日 21時30分	
小計	2,653	6,667			5,045	12,667			
茨城県	桜川市					1	2	9月15日 10時30分	9月16日 17時00分
小計	0	0			1	2			
群馬県	みなかみ町					30	60	9月16日 12時00分	9月16日 14時00分
小計	0	0			30	60			
埼玉県	所沢市					4	13	9月15日 9時30分	9月16日 15時00分
小計	0	0			4	13			
新潟県	十日町市					57	165	9月16日 12時00分	9月16日 16時00分
	妙高市	217	634	9月16日 14時30分	9月17日 7時30分	217	634	9月16日 13時50分	9月16日 14時30分
	上越市	294	887	9月16日 14時45分	9月16日 19時30分				
						79	251	9月16日 12時20分	9月16日 19時30分
	魚沼市					300	837	9月16日 13時20分	9月16日 17時15分
小計	511	1,521			1,048	3,237			
富山県	南砺市					182	600	9月16日 7時05分	9月16日 13時00分
小計	0	0			182	600			
石川県	加賀市					1,481	4,032	9月16日 7時15分	9月16日 13時15分
						543	969	9月16日 8時00分	9月16日 16時20分
	小計	0	0			2,024	5,001		
福井県	敦賀市					28,109	68,254	9月16日 5時25分	9月16日 11時50分
								9月16日 7時00分	
								9月16日 8時35分	
	小浜市					11,834	31,072	9月16日 3時55分	9月16日 15時30分
	越前市					3,980	11,155	9月16日 6時50分	9月16日 10時35分
	美浜町	78	257	9月16日 6時20分	9月16日 12時47分				
	おおい町					886	2,487	9月16日 7時30分	9月16日 12時47分
若狭町					866	2,187	9月16日 1時50分	9月16日 13時30分	
小計	78	257			4,900	15,620	9月16日 5時00分	9月16日 13時50分	
							9月16日 6時00分	9月16日 17時00分	
小計	78	257			50,575	130,775			
長野県	飯田市					1,021	2,196	9月16日 9時20分	9月16日 16時50分
	南牧村	41	136	9月16日 11時50分	9月16日 14時40分				
						41	136	9月16日 10時55分	9月16日 14時40分
	青木村					55	144	9月16日 11時10分	9月16日 14時40分
	阿智村					50	120	9月16日 10時10分	9月16日 13時45分
	栄村	20	54	9月16日 15時00分	9月17日 8時00分	79	198	9月16日 10時15分	9月16日 12時35分
小計	61	190			20	54	9月16日 14時50分	9月16日 15時00分	
小計	61	190			1,266	2,848			
岐阜県	大垣市					40	100	9月15日 22時35分	9月16日 13時40分
	養老町					328	1,132	9月16日 9時35分	9月16日 14時30分
	垂井町					415	1,229	9月16日 7時50分	9月16日 14時23分
小計	0	0			783	2,461			
静岡県	浜松市					560	1,492	9月16日 9時20分	9月16日 13時00分
小計	0	0			560	1,492			

都道府県名	市区町村名	避難指示				避難勧告			
		対象世帯数	対象人数	指示日時	解除日時	対象世帯数	対象人数	勧告日時	解除日時
愛知県	岡崎市					3,609	9,275	9月16日 8時15分	9月16日 12時40分
						1,370	3,783	9月16日 8時30分	9月16日 12時40分
	豊田市					3,961	11,759	9月16日 10時20分	9月16日 13時45分
小計		0	0			8,940	24,817		
三重県	津市					87	188	9月16日 23時50分	9月16日 11時40分
						1,937	4,948	9月16日 0時45分	9月16日 10時20分
						1,039	2,601	9月16日 4時45分	9月16日 9時20分
						5,613	13,777	9月16日 7時15分	9月16日 11時45分
						4,123	7,999	9月16日 7時50分	9月16日 12時50分
	伊勢市					41	118	9月16日 7時18分	9月16日 10時20分
	鈴鹿市					9	20	9月16日 5時40分	9月16日 10時40分
	伊賀市	531	1,401	9月16日 1時40分	9月16日 14時10分				
						140	409	9月15日 23時05分	9月16日 14時10分
						45	209	9月15日 23時18分	9月16日 14時10分
						4	14	9月15日 23時50分	9月16日 14時10分
						235	744	9月16日 5時00分	9月16日 14時10分
						53	164	9月16日 5時00分	9月16日 16時10分
						20	30	9月16日 6時30分	9月16日 14時10分
						188	600	9月16日 6時45分	9月16日 14時10分
						82	139	9月16日 6時50分	9月16日 14時10分
						152	276	9月15日 21時45分	9月16日 11時00分
	大台町					3	6	9月16日 1時40分	9月16日 10時00分
	度会町					152	340	9月15日 23時00分	9月16日 7時00分
	紀北町								
	紀宝町	5	8	9月15日 21時50分	9月16日 16時25分				
		120	225	9月16日 0時50分	9月16日 16時25分				
		308	631	9月16日 2時30分	9月16日 16時25分				
190		368	9月16日 2時50分	9月16日 16時25分					
					29	73	9月16日 0時45分	9月16日 6時00分	
小計		1,154	2,633			14,174	33,356		
滋賀県	大津市	672	1,698	9月16日 1時00分	9月16日 16時25分				
		1,170	3,067	9月16日 7時00分	9月16日 16時25分	1,170	3,067	9月16日 1時25分	9月16日 7時00分
						1,753	4,442	9月16日 2時25分	9月16日 16時25分
						10	25	9月16日 5時00分	9月16日 16時25分
						10	25	9月16日 7時00分	9月16日 16時25分
	3	12	9月21日15時00分						
	彦根市	14,934	38,013	9月16日 5時55分	9月16日 12時45分	14,934	38,013	9月16日 4時05分	9月16日 5時55分
		6,841	17,096	9月16日 6時50分	9月16日 11時44分	7,823	18,820		9月16日 12時45分
	長浜市					62	207	9月16日 11時00分	9月16日 13時50分
	近江八幡市					1,598	4,066	9月16日 5時15分	9月16日 12時10分
		293	884	9月16日 9時20分	9月16日 12時10分	293	884		9月16日 9時20分
	草津市					6	41	9月16日 6時00分	9月16日 14時38分
						11			9月16日 13時50分
	栗東市					11	16	9月16日 1時25分	9月16日 16時10分
						173	600	9月16日 5時50分	
	甲賀市					790	2,155	9月16日 6時25分	9月16日 13時00分
						29	50	9月15日 22時50分	9月16日 14時15分
						3	8	9月15日 23時50分	9月16日 14時15分
						188	564	9月16日 00時10分	9月16日 14時15分
	野洲市					486	1,542	9月16日 8時15分	9月16日 11時10分
		856	2,585	9月16日 8時50分	9月16日 12時10分	856	2,585	9月16日 5時40分	9月16日 8時50分
								9月16日 12時10分	9月16日 15時20分
	湖南市					7		9月16日 1時30分	9月16日 15時00分
					130	2,274	9月16日 5時30分	9月16日 15時00分	
					65		9月16日 6時30分	9月16日 15時00分	
					10		9月16日 7時10分	9月16日 11時10分	

都道府県名	市区町村名	避難指示				避難勧告			
		対象世帯数	対象人数	指示日時	解除日時	対象世帯数	対象人数	勧告日時	解除日時
滋賀県	高島市					4,742	12,825	9月16日 3時00分	9月17日 14時00分
								9月16日 4時05分	
								9月16日 5時45分	
								9月16日 8時35分	
	東近江市					118	208	9月16日 5時01分	9月16日 16時30分
						230	538	9月16日 5時18分	9月16日 16時30分
	米原市					5	19	9月16日 2時45分	9月16日 13時40分
						13,883	40,586	9月16日 5時45分	9月16日 11時30分
	日野町					11	39	9月16日 8時00分	9月16日 12時40分
	竜王町	591	2,024	9月16日 5時50分	9月16日 12時15分	591	2,024	9月16日 5時20分	9月16日 5時50分
		634	2,211	9月16日 6時45分	9月16日 12時50分	634	2,211	9月16日 6時15分	9月16日 6時45分
		39	155	9月16日 6時45分	9月16日 12時50分	39	155	9月16日 6時20分	9月16日 6時45分
		88	309	9月16日 6時20分	9月16日 12時15分				
	愛荘町	58	95	9月16日 3時43分	9月16日 11時00分	58	95	9月16日 2時58分	9月16日 3時43分
406		1,120	9月16日 4時53分	9月16日 11時00分	406	1,120	9月16日 4時53分		
					779	1,965	9月16日 12時30分		
132		249	9月16日 3時43分	9月16日 11時00分					
					63	221	9月16日 7時53分	9月16日 12時30分	
小計	26,717	69,518			51,977	141,390			
京都府	京都市					18,945	45,575	9月16日 5時50分	9月16日 14時00分
						76	確認中	9月16日 4時00分	9月16日 11時15分
						91	確認中	9月16日 6時10分	9月16日 11時15分
		9,724	28,106	9月16日 7時45分	9月16日 16時30分				
						17,451	47,039	9月16日 6時15分	9月16日 17時30分
						2,161	6,120	9月16日 6時30分	9月16日 16時30分
						3,580	8,833	9月16日 6時35分	9月16日 16時30分
						8,077	20,828	9月16日 6時45分	9月16日 14時20分
		27,022	66,403	9月16日 8時00分	9月16日 14時20分				
		32,962	79,657	9月16日 8時00分	9月16日 14時20分				
	12,122	28,899	9月16日 8時25分	9月16日 16時30分					
	3,551	7,896	9月16日 8時45分	9月16日 14時20分					
	4,881	9,735	9月16日 8時45分	9月16日 14時20分					
					15,304	33,998	9月16日 9時00分	9月16日 17時30分	
	12,276	30,167	9月16日 9時30分	9月16日 14時20分					
	7,426	17,582	9月16日 8時45分	9月16日 14時20分					
	32,484	73,888	9月16日 5時40分	9月17日 14時40分	14,434	32,488	9月16日 2時20分	9月16日 5時40分	
	2,990	7,357		9月16日 19時40分					
	舞鶴市				40,148	87,909	9月16日 6時45分	9月16日 19時39分	
	綾部市	2,619	6,000	9月16日 3時50分	9月16日 17時45分				
		111	250	9月16日 4時30分	9月16日 17時45分				
	宇治市					229	574	9月16日 1時15分	9月16日 16時00分
		26,737	61,945	9月16日 7時50分	9月16日 11時10分				
	宮津市					226	613	9月15日 22時00分	9月16日 14時00分
						151	387	9月16日 6時15分	9月16日 14時00分
						8,703	19,768	9月16日 6時30分	9月16日 14時00分
	長岡京市				257	677	9月16日 5時45分	9月16日 13時30分	
	八幡市				150	確認中	9月16日 5時40分	9月16日 18時21分	
	京丹後市					2,485	7,546	9月15日 22時30分	9月16日 12時45分
					7	12	9月16日 2時00分	9月16日 12時45分	
大山崎町	3,200	7,800	9月16日 5時30分	9月16日 16時00分	3,200	7,800	9月16日 3時50分	9月16日 5時30分	
久御山町					6,784	16,563	9月16日 8時00分	9月16日 12時00分	
井手町					87	261	9月16日 7時45分	9月16日 12時55分	
宇治田原町					2,741	7,617	9月16日 5時15分	9月16日 13時00分	
笠置町					682	1,590	9月16日 5時10分	9月16日 9時58分	
和束町					119	357	9月16日 6時30分	9月16日 12時00分	
南山城村					1,250	3,068	9月16日 5時30分	9月16日 12時50分	

都道府県名	市区町村名	避難指示				避難勧告				
		対象世帯数	対象人数	指示日時	解除日時	対象世帯数	対象人数	勧告日時	解除日時	
京都府	伊根町					63	151	9月16日 1時25分	9月16日 10時00分	
						40	95	9月16日 2時00分	9月16日 10時00分	
小計		178,105	425,685			147,441	349,869			
大阪府	大阪市					131,000	299,000	9月16日 8時30分	9月16日 13時10分	
	堺市					19,400	42,000	9月16日 9時40分	9月16日 13時35分	
	岸和田市					280	793	9月16日 3時40分	9月16日 10時00分	
	和泉市					537	1,430	9月16日 2時00分	9月16日 20時00分	
	東大阪市	231	648	9月16日 7時20分	9月16日 9時30分					
	交野市					10,184	23,891	9月16日 6時40分	9月16日 20時00分	
	島本町	4	16	9月16日 1時05分	9月16日 15時00分	38	106	9月16日 9時30分	9月16日 20時00分	
	豊能町	576	1,421	9月16日 2時40分	9月16日 15時00分					
小計		811	2,085			161,443	367,228			
兵庫県	神戸市			9月16日 3時10分	9月16日 9時30分	13	46	9月16日 2時05分	9月16日 3時10分	
						2	5		9月16日 12時50分	
						2	6	9月16日 6時30分		
	西宮市					1(旅館)	39	9月15日 23時45分	9月16日 12時00分	
						17	40	9月16日 2時45分	9月16日 9時30分	
						8	21	9月18日 13時00分		
	西脇市					3,927	10,412	9月16日 3時20分	9月16日 12時40分	
	宝塚市	8	20	9月16日 3時30分	9月16日 11時15分	8	20	9月15日 23時57分	9月16日 3時30分	
	高砂市					19,820	47,148	9月16日 4時40分	9月16日 9時40分	
	川西市					184	552	9月16日 3時30分	9月16日 10時00分	
	小野市					1,711	4,794	9月16日 2時30分	9月16日 8時50分	
	篠山市					180	461	9月16日 2時30分	9月16日 10時30分	
丹波市					955	2,549	9月16日 6時57分	9月16日 12時30分		
加東市					175	521	9月16日 1時45分	9月16日 8時10分		
小計		101	303	9月16日 4時40分	9月16日 8時10分					
小計		122	369			27,002	66,614			
奈良県	五條市					733	1,613	9月16日 7時45分	9月16日 16時05分	
	下市町	74	168	9月16日 6時10分	9月16日 12時50分	462	966	9月16日 7時45分	9月16日 13時25分	
	黒滝村					16	33	9月16日 6時40分	9月16日 13時00分	
	野迫川村					不明	23	9月16日 4時25分		
	野迫川村					56	95	9月16日 6時30分	9月16日 18時30分	
	上北山村					25	38	9月16日 7時00分	9月16日 18時30分	
小計		74	168			1,295	2,775			
和歌山県	海南市					367	880	9月16日 2時20分	9月16日 12時45分	
	橋本市					172	確認中	9月16日 5時30分	9月16日 12時00分	
	田辺市					33	52	9月15日 20時15分	9月16日 7時50分	
	新宮市		273	575	9月15日 23時30分	9月16日 9時30分	273	575	9月15日 20時30分	9月15日 23時30分
							592	923		9月16日 9時30分
	紀の川市						191	325	9月15日 20時30分	9月16日 9時30分
							50	確認中	9月16日 6時30分	9月16日 12時45分
	紀美野町						90	確認中	9月16日 6時30分	9月16日 13時35分
							2	5	9月16日 0時40分	9月16日 11時20分
	かつらぎ町					3	12	9月16日 3時40分	9月16日 11時20分	
	九度山町					17	26	9月16日 5時00分	9月16日 14時30分	
	印南町					49	122	9月16日 7時55分	9月16日 12時00分	
	みなべ町					1	2	9月16日 5時25分	9月16日 9時40分	
	日高川町					5	12	9月16日 3時40分	9月16日 8時00分	
	白浜町					4	11	9月16日 3時50分	9月16日 10時00分	
	那智勝浦町					679	1,695	9月16日 5時15分	9月16日 10時00分	
那智勝浦町					328	656	9月16日 2時30分	9月16日 8時10分		
那智勝浦町					1,442	2,991	9月15日 16時55分	9月16日 11時25分		
小計		273	575			4,298	8,287			

都道府県名	市区町村名	避難指示				避難勧告			
		対象世帯数	対象人数	指示日時	解除日時	対象世帯数	対象人数	勧告日時	解除日時
合 計		215,452	521,730			490,138	1,184,345		

平成 25 年 9 月 24 日

関係省庁災害対策会議

確認事項 (案)

台風第 18 号の大雨等による被害について、以下のとおり、関係地方公共団体と連携を密にし、政府一丸となって、対応に万全を期することとする。

- 1 迅速かつ正確な被害状況の把握に努め、関係省庁間の情報共有を図ること
- 2 行方不明者の捜索及び孤立状態の解消に全力を尽くすとともに、被災者の方々が一日も早く安心した生活に戻れるよう、各省庁において可能な限りの支援を行うこと
- 3 政府調査団の調査結果等を踏まえ、被災自治体からの要望に迅速かつ適切に対応すること